

UNIVERSIDADE FEDERAL DE MINAS GERAIS
PRÓ-REITORIA DE GRADUAÇÃO
SETOR DE ESTATÍSTICA

Análise das disciplinas e cursos ofertados pela unidade
acadêmica:

Instituto de Geociências

BELO HORIZONTE
MAIO DE 2018

**PRÓ-REITORIA DE GRADUAÇÃO / SETOR DE
ESTATÍSTICA**

PRÓ-REITORA DE GRADUAÇÃO

PROFA. BENIGNA MARIA DE OLIVEIRA

PRÓ-REITOR ADJUNTO DE GRADUAÇÃO

PROF. BRUNO OTÁVIO SOARES TEIXEIRA

COORDENADORA DO SETOR DE ESTATÍSTICA

CAROLINA SILVA PENA

EQUIPE SETOR DE ESTATÍSTICA

ISABELLA CAROLINA ARAUJO

SANDY PINHEIRO ALVES

Contato: estatistica@prograd.ufmg.br

Sumário

1	INTRODUÇÃO	10
2	ANÁLISE DAS PRINCIPAIS DISCIPLINAS	11
3	ANÁLISE DA SAÍDA DO CURSO	121

Lista de Tabelas

1	Disciplinas ofertadas pelo Instituto de Geociências no período de 2016/1 a 2017/2	13
2	Avaliação da disciplina CRT003-CARTOGRAFIA E TOPOGRAFIA entre os anos de 2010 e 2017	18
3	Avaliação da disciplina CRT005-TOPOGRAFIA II entre os anos de 2010 e 2017	19
4	Avaliação da disciplina CRT006-CARTOGRAFIA DIGITAL entre os anos de 2010 e 2017	20
5	Avaliação da disciplina CRT007-ELEMENTOS DE CARTOGRAFIA entre os anos de 2010 e 2017	22
6	Avaliação da disciplina CRT014-CARTOGRAFIA entre os anos de 2010 e 2017	23
7	Avaliação da disciplina CRT604-TOPOGRAFIA I entre os anos de 2010 e 2017	24
8	Avaliação da disciplina GEL006-GEOLOGIA ESTRUTURAL entre os anos de 2010 e 2017	25
9	Avaliação da disciplina GEL020-MECANICA DOS MEIOS CONTINUOS APLICADA A GEOLOGIA entre os anos de 2010 e 2017	26
10	Avaliação da disciplina GEL029-TOPICOS EM GEOLOGIA APLICADA entre os anos de 2010 e 2017	27
11	Avaliação da disciplina GEL040-GEOMETRIA DESCRITIVA entre os anos de 2010 e 2017	28
12	Avaliação da disciplina GEL048-PALEONTOLOGIA entre os anos de 2010 e 2017	29
13	Avaliação da disciplina GEL056-INTRODUCAO A GEOLOGIA E HIDROGEOLOGIA entre os anos de 2010 e 2017	30
14	Avaliação da disciplina GEL058-INTRODUCAO A GEODIVERSIDADE entre os anos de 2010 e 2017	31
15	Avaliação da disciplina GEL601-FUNDAMENTOS DE GEOLOGIA entre os anos de 2010 e 2017	32

16	Avaliação da disciplina GEL603-INTRODUCAO A GEOLOGIA entre os anos de 2010 e 2017	33
17	Avaliação da disciplina GEO027-GEOGRAFIA DO BRASIL entre os anos de 2010 e 2017	34
18	Avaliação da disciplina GEO028-TEORIA GERAL DO TURISMO entre os anos de 2010 e 2017	35
19	Avaliação da disciplina GEO029-PLANEJAMENTO DA INDUSTRIA DO TURISMO entre os anos de 2010 e 2017	36
20	Avaliação da disciplina GEO031-ESTAGIO CURRICULAR DE PESQUISA entre os anos de 2010 e 2017	37
21	Avaliação da disciplina GEO032-ESTAGIO SUPERVISIONADO entre os anos de 2010 e 2017	38
22	Avaliação da disciplina GEO033-MONOGRAFIA entre os anos de 2010 e 2017	39
23	Avaliação da disciplina GEO047-TOPICOS EM PLANEJAMENTO DO TURISMO I entre os anos de 2010 e 2017	40
24	Avaliação da disciplina GEO055-DISCUSSOES TEMATICAS entre os anos de 2010 e 2017	41
25	Avaliação da disciplina GEO079-GEOGRAFIA URBANA entre os anos de 2010 e 2017	42
26	Avaliação da disciplina GEO080-GEOGRAFIA AGRARIA entre os anos de 2010 e 2017	43
27	Avaliação da disciplina GEO089-GEOECONOMIA EM NUTRICA0 entre os anos de 2010 e 2017	44
28	Avaliação da disciplina GEO196-INTRODUCAO A GEOGRAFIA entre os anos de 2010 e 2017	45
29	Avaliação da disciplina GEO200-GEOGRAFIA POLITICA entre os anos de 2010 e 2017	46
30	Avaliação da disciplina GEO204-TOPICOS ESPECIAIS EM GEOGRAFIA I entre os anos de 2010 e 2017	47

31	Avaliação da disciplina GEO205-GEOGRAFIA DA MUNDIALIZACAO entre os anos de 2010 e 2017	48
32	Avaliação da disciplina GEO206-PEDOLOGIA entre os anos de 2010 e 2017	49
33	Avaliação da disciplina GEO207-BIOGEOGRAFIA entre os anos de 2010 e 2017	50
34	Avaliação da disciplina GEO277-AMERICA LATINA entre os anos de 2010 e 2017	51
35	Avaliação da disciplina GEO294-FITOGEOGRAFIA entre os anos de 2010 e 2017	52
36	Avaliação da disciplina GEO300-GEOGRAFIA DE MINAS GERAIS entre os anos de 2010 e 2017	54
37	Avaliação da disciplina GEO302-TRABALHO DE CONCLUSAO DE CURSO I entre os anos de 2010 e 2017	55
38	Avaliação da disciplina GEO304-PLANEJAMENTO REGIONAL entre os anos de 2010 e 2017	56
39	Avaliação da disciplina GEO306-PROCESSOS EROSIVOS E CONSERVACAO DOS SOLOS entre os anos de 2010 e 2017	57
40	Avaliação da disciplina GEO307-TRABALHO DE CONCLUSAO DE CURSO II entre os anos de 2010 e 2017	58
41	Avaliação da disciplina GEO323-REPRESENTACAO ESPACIAL EM GEOGRAFIA entre os anos de 2010 e 2017	59
42	Avaliação da disciplina GEO325-GEOGRAFIA HUMANA DO BRASIL entre os anos de 2010 e 2017	60
43	Avaliação da disciplina GEO363-SENSORIAMENTO REMOTO entre os anos de 2010 e 2017	61
44	Avaliação da disciplina GEO365-FORMACAO TERRITORIAL DO BRASIL entre os anos de 2010 e 2017	62
45	Avaliação da disciplina GEO366-GEOGRAFIA ECONOMICA entre os anos de 2010 e 2017	63
46	Avaliação da disciplina GEO367-GEOMORFOLOGIA TECTONICA E ESTRUTURAL entre os anos de 2010 e 2017	64

47	Avaliação da disciplina GEO368-DINAMICA GEOAMBIENTAL NO TERRITÓRIO BRASILEIRO entre os anos de 2010 e 2017	65
48	Avaliação da disciplina GEO370-TEORIA E METODOS EM GEOGRAFIA entre os anos de 2010 e 2017	66
49	Avaliação da disciplina GEO608-CLIMATOLOGIA entre os anos de 2010 e 2017	67
50	Avaliação da disciplina GEO623-GEOGRAFIA DA POPULACAO entre os anos de 2010 e 2017	69
51	Avaliação da disciplina GEO630-GEOGRAFIA GERAL entre os anos de 2010 e 2017	70

Lista de Figuras

1	Conceitos obtidos pelos estudantes na disciplina CRT003-CARTOGRAFIA E TOPOGRAFIA no período de 2010 a 2017 no Instituto de Geociências. . . .	71
2	Conceitos obtidos pelos estudantes na disciplina CRT005-TOPOGRAFIA II no período de 2010 a 2017 no Instituto de Geociências.	72
3	Conceitos obtidos pelos estudantes na disciplina CRT006-CARTOGRAFIA DIGITAL no período de 2010 a 2017 no Instituto de Geociências.	73
4	Conceitos obtidos pelos estudantes na disciplina CRT007-ELEMENTOS DE CARTOGRAFIA no período de 2010 a 2017 no Instituto de Geociências. . .	74
5	Conceitos obtidos pelos estudantes na disciplina CRT014-CARTOGRAFIA no período de 2010 a 2017 no Instituto de Geociências.	75
6	Conceitos obtidos pelos estudantes na disciplina CRT604-TOPOGRAFIA I no período de 2010 a 2017 no Instituto de Geociências.	76
7	Conceitos obtidos pelos estudantes na disciplina GEL006-GEOLOGIA ESTRUTURAL no período de 2010 a 2017 no Instituto de Geociências.	77
8	Conceitos obtidos pelos estudantes na disciplina GEL020-MECANICA DOS MEIOS CONTINUOS APLICADA A GEOLOGIA no período de 2010 a 2017 no Instituto de Geociências.	78
9	Conceitos obtidos pelos estudantes na disciplina GEL029-TOPICOS EM GEOLOGIA APLICADA no período de 2010 a 2017 no Instituto de Geociências.	79
10	Conceitos obtidos pelos estudantes na disciplina GEL040-GEOMETRIA DESCRITIVA no período de 2010 a 2017 no Instituto de Geociências.	80
11	Conceitos obtidos pelos estudantes na disciplina GEL048-PALEONTOLOGIA no período de 2010 a 2017 no Instituto de Geociências.	81
12	Conceitos obtidos pelos estudantes na disciplina GEL056-INTRODUCAO A GEOLOGIA E HIDROGEOLOGIA no período de 2010 a 2017 no Instituto de Geociências.	82
13	Conceitos obtidos pelos estudantes na disciplina GEL058-INTRODUCAO A GEODIVERSIDADE no período de 2010 a 2017 no Instituto de Geociências.	83

14	Conceitos obtidos pelos estudantes na disciplina GEL601-FUNDAMENTOS DE GEOLOGIA no período de 2010 a 2017 no Instituto de Geociências. . . .	84
15	Conceitos obtidos pelos estudantes na disciplina GEL603-INTRODUCAO A GEOLOGIA no período de 2010 a 2017 no Instituto de Geociências.	85
16	Conceitos obtidos pelos estudantes na disciplina GEO027-GEOGRAFIA DO BRASIL no período de 2010 a 2017 no Instituto de Geociências.	86
17	Conceitos obtidos pelos estudantes na disciplina GEO028-TEORIA GERAL DO TURISMO no período de 2010 a 2017 no Instituto de Geociências. . . .	87
18	Conceitos obtidos pelos estudantes na disciplina GEO029-PLANEJAMENTO DA INDUSTRIA DO TURISMO no período de 2010 a 2017 no Instituto de Geociências.	88
19	Conceitos obtidos pelos estudantes na disciplina GEO031-ESTAGIO CURRICULAR DE PESQUISA no período de 2010 a 2017 no Instituto de Geociências.	89
20	Conceitos obtidos pelos estudantes na disciplina GEO032-ESTAGIO SUPERVISIONADO no período de 2010 a 2017 no Instituto de Geociências.	90
21	Conceitos obtidos pelos estudantes na disciplina GEO033-MONOGRAFIA no período de 2010 a 2017 no Instituto de Geociências.	91
22	Conceitos obtidos pelos estudantes na disciplina GEO047-TOPICOS EM PLANEJAMENTO DO TURISMO I no período de 2010 a 2017 no Instituto de Geociências.	92
23	Conceitos obtidos pelos estudantes na disciplina GEO055-DISCUSSOES TEMATICAS no período de 2010 a 2017 no Instituto de Geociências.	93
24	Conceitos obtidos pelos estudantes na disciplina GEO079-GEOGRAFIA URBANA no período de 2010 a 2017 no Instituto de Geociências.	94
25	Conceitos obtidos pelos estudantes na disciplina GEO080-GEOGRAFIA AGRARIA no período de 2010 a 2017 no Instituto de Geociências.	95
26	Conceitos obtidos pelos estudantes na disciplina GEO089-GEOECONOMIA EM NUTRICAO no período de 2010 a 2017 no Instituto de Geociências. . .	96
27	Conceitos obtidos pelos estudantes na disciplina GEO196-INTRODUCAO A GEOGRAFIA no período de 2010 a 2017 no Instituto de Geociências. . . .	97

28	Conceitos obtidos pelos estudantes na disciplina GEO200-GEOGRAFIA POLITICA no período de 2010 a 2017 no Instituto de Geociências.	98
29	Conceitos obtidos pelos estudantes na disciplina GEO204-TOPICOS ESPECIAIS EM GEOGRAFIA I no período de 2010 a 2017 no Instituto de Geociências.	99
30	Conceitos obtidos pelos estudantes na disciplina GEO205-GEOGRAFIA DA MUNDIALIZACAO no período de 2010 a 2017 no Instituto de Geociências. .	100
31	Conceitos obtidos pelos estudantes na disciplina GEO206-PEDOLOGIA no período de 2010 a 2017 no Instituto de Geociências.	101
32	Conceitos obtidos pelos estudantes na disciplina GEO207-BIOGEOGRAFIA no período de 2010 a 2017 no Instituto de Geociências.	102
33	Conceitos obtidos pelos estudantes na disciplina GEO277-AMERICA LATINA no período de 2010 a 2017 no Instituto de Geociências.	103
34	Conceitos obtidos pelos estudantes na disciplina GEO294-FITOGEOGRAFIA no período de 2010 a 2017 no Instituto de Geociências.	104
35	Conceitos obtidos pelos estudantes na disciplina GEO300-GEOGRAFIA DE MINAS GERAIS no período de 2010 a 2017 no Instituto de Geociências. . .	105
36	Conceitos obtidos pelos estudantes na disciplina GEO302-TRABALHO DE CONCLUSAO DE CURSO I no período de 2010 a 2017 no Instituto de Geociências.	106
37	Conceitos obtidos pelos estudantes na disciplina GEO304-PLANEJAMENTO REGIONAL no período de 2010 a 2017 no Instituto de Geociências.	107
38	Conceitos obtidos pelos estudantes na disciplina GEO306-PROCESSOS EROSIIVOS E CONSERVACAO DOS SOLOS no período de 2010 a 2017 no Instituto de Geociências.	108
39	Conceitos obtidos pelos estudantes na disciplina GEO307-TRABALHO DE CONCLUSAO DE CURSO II no período de 2010 a 2017 no Instituto de Geociências.	109
40	Conceitos obtidos pelos estudantes na disciplina GEO323-REPRESENTACAO ESPACIAL EM GEOGRAFIA no período de 2010 a 2017 no Instituto de Geociências.	110

41	Conceitos obtidos pelos estudantes na disciplina GEO325-GEOGRAFIA HUMANA DO BRASIL no período de 2010 a 2017 no Instituto de Geociências.	111
42	Conceitos obtidos pelos estudantes na disciplina GEO363-SENSORIAMENTO REMOTO no período de 2010 a 2017 no Instituto de Geociências.	112
43	Conceitos obtidos pelos estudantes na disciplina GEO365-FORMACAO TERRITORIAL DO BRASIL no período de 2010 a 2017 no Instituto de Geociências.	113
44	Conceitos obtidos pelos estudantes na disciplina GEO366-GEOGRAFIA ECONOMICA no período de 2010 a 2017 no Instituto de Geociências.	114
45	Conceitos obtidos pelos estudantes na disciplina GEO367-GEOMORFOLOGIA TECTONICA E ESTRUTURAL no período de 2010 a 2017 no Instituto de Geociências.	115
46	Conceitos obtidos pelos estudantes na disciplina GEO368-DINAMICA GEOAMBIENTAL NO TERRITORIO BRASILEIRO no período de 2010 a 2017 no Instituto de Geociências.	116
47	Conceitos obtidos pelos estudantes na disciplina GEO370-TEORIA E METODOS EM GEOGRAFIA no período de 2010 a 2017 no Instituto de Geociências.	117
48	Conceitos obtidos pelos estudantes na disciplina GEO608-CLIMATOLOGIA no período de 2010 a 2017 no Instituto de Geociências.	118
49	Conceitos obtidos pelos estudantes na disciplina GEO623-GEOGRAFIA DA POPULACAO no período de 2010 a 2017 no Instituto de Geociências.	119
50	Conceitos obtidos pelos estudantes na disciplina GEO630-GEOGRAFIA GERAL no período de 2010 a 2017 no Instituto de Geociências.	120
51	Situação dos estudantes de acordo com o ano de ingresso, para todos os cursos vinculados ao Instituto de Geociências.	122

1 INTRODUÇÃO

O objetivo deste relatório é utilizar os dados de rendimento acadêmico disponíveis na UFMG para avaliar a taxa de retenção das principais disciplinas de graduação de cada unidade acadêmica e também analisar a taxa de saída dos cursos vinculados à unidade. Espera-se produzir um relatório modelo que possa estimular o acompanhamento contínuo das disciplinas e cursos de cada unidade acadêmica.

Neste relatório serão analisados os dados do Instituto de Geociências no período de 2010 a 2017. Os dados analisados foram fornecidos pelo Centro de Computação da UFMG (CECOM) e o tratamento, a análise dos dados e a produção do relatório foi realizado pelo Setor de Estatística da Pró-Reitoria de Graduação da UFMG.

O *software* utilizado para o desenvolvimento das análises foi o *software* R, disponível para download em <http://www.r-project.org/>.

2 ANÁLISE DAS PRINCIPAIS DISCIPLINAS

O Instituto de Geociências ofertou 270 disciplinas de graduação no período de 2010 a 2017. A Tabela 1 mostra o número de estudantes de graduação aprovados, reprovados por infrequência, reprovados por rendimento e trancamentos em todas as disciplinas que apresentaram pelo menos 30 estudantes de graduação matriculados nos últimos quatro semestres, ou seja, no período de 2016/1 a 2017/2. Na Tabela 1 foram destacadas na cor cinza as disciplinas que apresentaram percentual de aprovação menor que 50%.

As Tabelas 2 a 51 mostram as 50 disciplinas cursadas por pelo menos 30 estudantes de graduação que apresentaram os maiores números absolutos de estudantes reprovados. Para avaliar o desempenho dos estudantes de graduação nessas 50 disciplinas foi construída uma tabela por disciplina que mostra o número de aprovações, reprovações por infrequência (Reprovado (I)), reprovações por rendimento (Reprovado (R)) e trancamentos separado por curso. Ressalta-se que serão mostrados somente os cursos em que pelo menos 15 estudantes de graduação cursaram a disciplina. Por exemplo, considere uma disciplina cursada por 38 estudantes, sendo 35 do curso A, 1 do curso B, 1 do curso C e 1 do curso D; nesse caso será exibido somente as informações do curso A. Caso fossem incluídos todos os cursos, sem filtrar os casos em que um número pequeno de estudantes cursaram a disciplina, as tabelas ficariam muito extensas. Embora os cursos com poucos estudantes não sejam discriminados nas tabelas, seus estudantes são contabilizados no total de cada disciplina. Portanto, é possível ocorrer casos em que somente um curso é mostrado, mas o total da disciplina é diferente dos valores mostrados para esse curso. Nessas tabelas encontram-se destacadas na cor cinza as células em que o percentual de aprovados é menor do que o percentual geral de aprovados da disciplina considerando todo o período avaliado.

O relatório¹ apresenta ainda uma avaliação geral das disciplinas com maiores percentuais de reprovação que foram cursadas por pelo menos 30 estudantes de graduação e que foram ofertadas nos últimos 3 anos. Para essas disciplinas foram construídos gráficos de barras com os conceitos obtidos por todos os estudantes de graduação que as cursaram entre os anos de

¹Para manter o mesmo padrão utilizado nos relatórios de avaliação dos cursos de graduação, foram filtrados os dados relativos à continuidade de estudos.

2010 e 2017.

Tabela 1: Disciplinas ofertadas pelo Instituto de Geociências no período de 2016/1 a 2017/2

Disciplina	Aprovados		Reprovados (I)		Reprovados (R)		Trancamentos		Total
	Freq.	%	Freq.	%	Freq.	%	Freq.	%	
CRT001-TOPOGRAFIA B	139	86,9%	3	1,9%	1	0,6%	17	10,6%	160
CRT003-CARTOGRAFIA E TOPOGRAFIA	264	87,7%	10	3,3%	8	2,7%	19	6,3%	301
CRT005-TOPOGRAFIA II	326	94,2%	9	2,6%	3	0,9%	8	2,3%	346
CRT006-CARTOGRAFIA DIGITAL	152	74,5%	18	8,8%	13	6,4%	21	10,3%	204
CRT007-ELEMENTOS DE CARTOGRAFIA	75	60,5%	31	25%	7	5,6%	11	8,9%	124
CRT009-GEOPROCESSAMENTO	135	87,1%	9	5,8%	2	1,3%	9	5,8%	155
CRT013-OFICINA INTEGRADA DE TOPOGRAFIA E CARTOGRAFIA	104	88,9%	4	3,4%	4	3,4%	5	4,3%	117
CRT014-CARTOGRAFIA	198	81,5%	5	2,1%	18	7,4%	22	9,1%	243
CRT604-TOPOGRAFIA I	341	88,3%	2	0,5%	34	8,8%	9	2,3%	386
GEL001-GEOLOGIA GERAL	58	96,7%	0	0%	1	1,7%	1	1,7%	60
GEL002-PETROGRAFIA E PETROLOGIA IGNEA	60	89,6%	0	0%	3	4,5%	4	6%	67
GEL003-GEOFISICA GERAL	44	64,7%	0	0%	7	10,3%	17	25%	68
GEL004-PETROGRAFIA E PETROLOGIA METAMORFICA	57	87,7%	0	0%	1	1,5%	7	10,8%	65
GEL005-ESTRATIGRAFIA GERAL	61	88,4%	0	0%	0	0%	8	11,6%	69
GEL006-GEOLOGIA ESTRUTURAL	74	87,1%	0	0%	5	5,9%	6	7,1%	85
GEL007-GEOLOGIA DE CAMPO	61	100%	0	0%	0	0%	0	0%	61
GEL008-GEOLOGIA DE ENGENHARIA	63	96,9%	0	0%	0	0%	2	3,1%	65
GEL009-HIDROGEOLOGIA	62	86,1%	3	4,2%	4	5,6%	3	4,2%	72
GEL010-GEOLOGIA ECONOMICA A	60	95,2%	0	0%	2	3,2%	1	1,6%	63
GEL011-GEOLOGIA E RECURSOS MINERAIS DO BRASIL	44	100%	0	0%	0	0%	0	0%	44
GEL014-MINERALOGIA I	48	92,3%	0	0%	3	5,8%	1	1,9%	52
GEL015-MINERALOGIA II	49	77,8%	0	0%	11	17,5%	3	4,8%	63
GEL016-MINERALOGIA III	47	88,7%	0	0%	1	1,9%	5	9,4%	53
GEL017-SENSORIAMENTO REMOTO APLICADO A GEOLOGIA	54	90%	0	0%	1	1,7%	5	8,3%	60
GEL018-FUNDAMENTOS DE GEOQUIMICA ANALITICA	60	88,2%	0	0%	4	5,9%	4	5,9%	68
GEL019-SEDIMENTOLOGIA E PETROLOGIA SEDIMENTAR	58	93,5%	0	0%	2	3,2%	2	3,2%	62

Tabela 1: Disciplinas ofertadas pelo Instituto de Geociências no período de 2016/1 a 2017/2 (Continuação)

Disciplina	Aprovados		Reprovados (I)		Reprovados (R)		Trancamentos		Total
	Freq.	%	Freq.	%	Freq.	%	Freq.	%	
GEL020-MECANICA DOS MEIOS CONTINUOS APLICADA A GEOLOGIA	65	65%	0	0%	33	33%	2	2%	100
GEL021-GEOQUIMICA GERAL	51	94,4%	0	0%	1	1,9%	2	3,7%	54
GEL022-GEOLOGIA GLOBAL	55	100%	0	0%	0	0%	0	0%	55
GEL023-ESTAGIO SUPERVISIONADO DE CAMPO	61	100%	0	0%	0	0%	0	0%	61
GEL024-GEOLOGIA AMBIENTAL	57	96,6%	0	0%	0	0%	2	3,4%	59
GEL025-GEOFISICA APLICADA	50	79,4%	0	0%	7	11,1%	6	9,5%	63
GEL026-PROSPECCAO E EXPLORACAO MINERAL	50	98%	0	0%	0	0%	1	2%	51
GEL027-TRABALHO GEOLOGICO DE GRADUACAO	54	93,1%	0	0%	1	1,7%	3	5,2%	58
GEL029-TOPICOS EM GEOLOGIA APLICADA	119	72,1%	1	0,6%	6	3,6%	39	23,6%	165
GEL032-FUNDAMENTOS DE GEMOLOGIA	30	96,8%	0	0%	0	0%	1	3,2%	31
GEL037-PETROGRAFIA	78	82,1%	0	0%	12	12,6%	5	5,3%	95
GEL040-GEOMETRIA DESCRITIVA	128	88,9%	5	3,5%	4	2,8%	7	4,9%	144
GEL042-DESENHO APLICADO A GEOLOGIA	54	87,1%	0	0%	0	0%	8	12,9%	62
GEL048-PALEONTOLOGIA	309	93,9%	0	0%	1	0,3%	19	5,8%	329
GEL054-INTRODUCAO AO ESTUDO DE MINERAIS	137	93,2%	0	0%	6	4,1%	4	2,7%	147
GEL055-GEOLOGIA URBANA	61	83,6%	6	8,2%	1	1,4%	5	6,8%	73
GEL056-INTRODUCAO A GEOLOGIA E HIDROGEOLOGIA	69	72,6%	5	5,3%	15	15,8%	6	6,3%	95
GEL057-ESPACO AGRARIO NO BRASIL	56	68,3%	8	9,8%	8	9,8%	10	12,2%	82
GEL058-INTRODUCAO A GEODIVERSIDADE	51	61,4%	0	0%	12	14,5%	20	24,1%	83
GEL059-URBANIZACAO E DINAMICA URBANA	54	79,4%	4	5,9%	6	8,8%	4	5,9%	68
GEL060-TOPICOS EM GEOLOGIA	33	86,8%	1	2,6%	0	0%	4	10,5%	38
GEL163-ELEMENTOS DE MINERALOGIA E PETROGRAFIA	87	91,6%	0	0%	3	3,2%	5	5,3%	95
GEL601-FUNDAMENTOS DE GEOLOGIA	206	79,2%	21	8,1%	9	3,5%	24	9,2%	260
GEL602-MINERALOGIA	95	83,3%	2	1,8%	9	7,9%	8	7%	114
GEL603-INTRODUCAO A GEOLOGIA	343	88,9%	7	1,8%	20	5,2%	16	4,1%	386
GEL604-PALEONTOLOGIA B	57	96,6%	0	0%	0	0%	2	3,4%	59
GEL630-ECONOMIA E LEGISLACAO MINERAIS	47	100%	0	0%	0	0%	0	0%	47

Tabela 1: Disciplinas ofertadas pelo Instituto de Geociências no período de 2016/1 a 2017/2 (Continuação)

Disciplina	Aprovados		Reprovados (I)		Reprovados (R)		Trancamentos		Total
	Freq.	%	Freq.	%	Freq.	%	Freq.	%	
GEL634-GEOLOGIA ECONOMICA	97	99%	0	0%	0	0%	1	1%	98
GEL638-GEOLOGIA GERAL - GEOLOGIA ESTRUTURAL	91	82%	1	0,9%	15	13,5%	4	3,6%	111
GEL640-GEOLOGIA DO BRASIL	85	76,6%	0	0%	15	13,5%	11	9,9%	111
GEO005-GEOMORFOLOGIA	53	91,4%	1	1,7%	0	0%	4	6,9%	58
GEO023-PLANEJAMENTO REGIONAL	182	91%	3	1,5%	1	0,5%	14	7%	200
GEO026-INTRODUCAO AO FENOMENO TURISTICO	96	77,4%	9	7,3%	4	3,2%	15	12,1%	124
GEO027-GEOGRAFIA DO BRASIL	71	67%	17	16%	7	6,6%	11	10,4%	106
GEO028-TEORIA GERAL DO TURISMO	73	66,4%	0	0%	27	24,5%	10	9,1%	110
GEO029-PLANEJAMENTO DA INDUSTRIA DO TURISMO	67	64,4%	2	1,9%	29	27,9%	6	5,8%	104
GEO030-FUNDAMENTOS MERCADOLOGICOS DO TURISMO	70	86,4%	6	7,4%	1	1,2%	4	4,9%	81
GEO031-ESTAGIO CURRICULAR DE PESQUISA	83	81,4%	0	0%	10	9,8%	9	8,8%	102
GEO032-ESTAGIO SUPERVISIONADO	77	66,4%	0	0%	21	18,1%	18	15,5%	116
GEO033-MONOGRAFIA	62	32%	0	0%	66	34%	66	34%	194
GEO047-TOPICOS EM PLANEJAMENTO DO TURISMO I	677	78%	51	5,9%	41	4,7%	99	11,4%	868
GEO051-TURISMO E MEIO AMBIENTE	75	87,2%	2	2,3%	1	1,2%	8	9,3%	86
GEO055-DISCUSSOES TEMATICAS	42	51,9%	0	0%	10	12,3%	29	35,8%	81
GEO079-GEOGRAFIA URBANA	171	79,9%	13	6,1%	13	6,1%	17	7,9%	214
GEO080-GEOGRAFIA AGRARIA	167	80,3%	11	5,3%	8	3,8%	22	10,6%	208
GEO089-GEOECONOMIA EM NUTRICAO	140	85,4%	0	0%	11	6,7%	13	7,9%	164
GEO196-INTRODUCAO A GEOGRAFIA	182	81,2%	17	7,6%	3	1,3%	22	9,8%	224
GEO200-GEOGRAFIA POLITICA	171	82,2%	10	4,8%	7	3,4%	20	9,6%	208
GEO201-GEOGRAFIA E EDUCACAO	22	56,4%	3	7,7%	0	0%	14	35,9%	39
GEO204-TOPICOS ESPECIAIS EM GEOGRAFIA I	263	69,4%	27	7,1%	12	3,2%	77	20,3%	379
GEO205-GEOGRAFIA DA MUNDIALIZACAO	146	77,2%	5	2,6%	7	3,7%	31	16,4%	189
GEO206-PEDOLOGIA	162	68,6%	10	4,2%	41	17,4%	23	9,7%	236
GEO207-BIOGEOGRAFIA	156	65,8%	8	3,4%	27	11,4%	46	19,4%	237

Tabela 1: Disciplinas ofertadas pelo Instituto de Geociências no período de 2016/1 a 2017/2 (Continuação)

Disciplina	Aprovados		Reprovados (I)		Reprovados (R)		Trancamentos		Total
	Freq.	%	Freq.	%	Freq.	%	Freq.	%	
GEO276-HISTORIA DO PENSAMENTO GEOGRAFICO	17	54,8%	4	12,9%	0	0%	10	32,3%	31
GEO277-AMERICA LATINA	73	72,3%	6	5,9%	2	2%	20	19,8%	101
GEO285-GEOGRAFIA E TRABALHO	37	74%	5	10%	1	2%	7	14%	50
GEO294-FITOGEOGRAFIA	125	74,4%	1	0,6%	16	9,5%	26	15,5%	168
GEO300-GEOGRAFIA DE MINAS GERAIS	45	54,2%	13	15,7%	9	10,8%	16	19,3%	83
GEO302-TRABALHO DE CONCLUSAO DE CURSO I	134	41,9%	0	0%	105	32,8%	81	25,3%	320
GEO304-PLANEJAMENTO REGIONAL	67	65,7%	22	21,6%	2	2%	11	10,8%	102
GEO306-PROCESSOS EROSIVOS E CONSERVACAO DOS SOLOS	82	76,6%	11	10,3%	5	4,7%	9	8,4%	107
GEO307-TRABALHO DE CONCLUSAO DE CURSO II	144	49,5%	0	0%	79	27,1%	68	23,4%	291
GEO323-REPRESENTACAO ESPACIAL EM GEOGRAFIA	184	76,7%	3	1,2%	31	12,9%	22	9,2%	240
GEO324-METODOLOGIA DA PESQUISA EM GEOGRAFIA	139	82,2%	7	4,1%	10	5,9%	13	7,7%	169
GEO325-GEOGRAFIA HUMANA DO BRASIL	163	73,8%	13	5,9%	16	7,2%	29	13,1%	221
GEO330-GEOGRAFIA E RECURSOS HIDRICOS	65	69,1%	9	9,6%	8	8,5%	12	12,8%	94
GEO331-CLIMATOLOGIA E ANALISE AMBIENTAL	42	59,2%	9	12,7%	7	9,9%	13	18,3%	71
GEO332-INSTRUMENTOS DE GESTAO AMBIENTAL	92	90,2%	5	4,9%	0	0%	5	4,9%	102
GEO334-INSTRUMENTACAO EM GEOMORFOLOGIA	25	78,1%	2	6,2%	0	0%	5	15,6%	32
GEO335-INTERPRETACAO AMBIENTAL	26	68,4%	2	5,3%	6	15,8%	4	10,5%	38
GEO337-SOLOS E MEIO AMBIENTE	27	73%	4	10,8%	1	2,7%	5	13,5%	37
GEO338-ESTUDOS DE PAISAGEM EM GEOGRAFIA	12	40%	6	20%	6	20%	6	20%	30
GEO363-SENSORIAMENTO REMOTO	134	74%	16	8,8%	8	4,4%	23	12,7%	181
GEO365-FORMACAO TERRITORIAL DO BRASIL	182	78,8%	17	7,4%	13	5,6%	19	8,2%	231
GEO366-GEOGRAFIA ECONOMICA	190	84,8%	8	3,6%	6	2,7%	20	8,9%	224
GEO367-GEOMORFOLOGIA TECTONICA E ESTRUTURAL	185	69,3%	14	5,2%	34	12,7%	34	12,7%	267
GEO368-DINAMICA GEOAMBIENTAL NO TERRITORIO BRASILEIRO	118	64,8%	10	5,5%	11	6%	43	23,6%	182
GEO369-GEOMORFOLOGIA E DINAMICA DE VERTENTES	51	71,8%	1	1,4%	6	8,5%	13	18,3%	71
GEO370-TEORIA E METODOS EM GEOGRAFIA	139	73,2%	15	7,9%	13	6,8%	23	12,1%	190

Tabela 1: Disciplinas ofertadas pelo Instituto de Geociências no período de 2016/1 a 2017/2 (Continuação)

Disciplina	Aprovados		Reprovados (I)		Reprovados (R)		Trancamentos		Total
	Freq.	%	Freq.	%	Freq.	%	Freq.	%	
GEO371-PLANEJAMENTO TERRITORIAL	56	88,9%	3	4,8%	0	0%	4	6,3%	63
GEO372-COLOQUIOS EM GEOGRAFIA	108	87,8%	4	3,3%	0	0%	11	8,9%	123
GEO373-ANALISE DA PRATICA PEDAGOGICA EM GEOGRAFIA E ESTAGIO I	110	83,3%	3	2,3%	4	3%	15	11,4%	132
GEO374-ANALISE DA PRATICA PEDAGOGICA EM GEOGRAFIA E ESTAGIO II	106	92,2%	3	2,6%	3	2,6%	3	2,6%	115
GEO376-GEOGRAFIA URBANA II	39	68,4%	5	8,8%	0	0%	13	22,8%	57
GEO608-CLIMATOLOGIA	192	60,4%	29	9,1%	54	17%	43	13,5%	318
GEO623-GEOGRAFIA DA POPULACAO	189	86,7%	8	3,7%	3	1,4%	18	8,3%	218
GEO630-GEOGRAFIA GERAL	94	75,8%	14	11,3%	2	1,6%	14	11,3%	124
INU012-ESTAGIO CURRICULAR	40	67,8%	1	1,7%	16	27,1%	2	3,4%	59

Tabela 2: Avaliação da disciplina CRT003-CARTOGRAFIA E TOPOGRAFIA entre os anos de 2010 e 2017

Situação	2010		2011		2012		2013		2014		2015		2016		2017		Total	
	Freq.	%	Freq.	%	Freq.	%	Freq.	%	Freq.	%	Freq.	%	Freq.	%	Freq.	%	Freq.	%
09001PD001 ARQUITETURA E URBANISMO																		
APROVADO	92	94,8%	85	96,6%	83	90,2%	88	92,6%	83	90,2%	72	88,9%	71	88,8%	75	91,5%	649	91,8%
REPROVADO(I)	0	0%	0	0%	1	1,1%	3	3,2%	4	4,3%	3	3,7%	1	1,2%	3	3,7%	15	2,1%
REPROVADO(R)	1	1%	0	0%	2	2,2%	1	1,1%	1	1,1%	6	7,4%	2	2,5%	1	1,2%	14	2%
TRANCADO	4	4,1%	3	3,4%	6	6,5%	3	3,2%	4	4,3%	0	0%	6	7,5%	3	3,7%	29	4,1%
TOTAL	97	100%	88	100%	92	100%	95	100%	92	100%	81	100%	80	100%	82	100%	707	100%
10004PD001 ENGENHARIA AMBIENTAL																		
APROVADO	51	96,2%	49	94,2%	49	89,1%	57	91,9%	46	90,2%	43	87,8%	45	88,2%	47	88,7%	387	90,8%
REPROVADO(I)	0	0%	0	0%	3	5,5%	2	3,2%	1	2%	4	8,2%	1	2%	1	1,9%	12	2,8%
REPROVADO(R)	1	1,9%	0	0%	0	0%	0	0%	3	5,9%	0	0%	2	3,9%	1	1,9%	7	1,6%
TRANCADO	1	1,9%	3	5,8%	3	5,5%	3	4,8%	1	2%	2	4,1%	3	5,9%	4	7,5%	20	4,7%
TOTAL	53	100%	52	100%	55	100%	62	100%	51	100%	49	100%	51	100%	53	100%	426	100%
21001PD001 AQUACULTURA																		
APROVADO	41	53,9%	39	60,9%	35	64,8%	26	78,8%	25	73,5%	21	75%	8	72,7%	17	73,9%	212	65,6%
REPROVADO(I)	6	7,9%	10	15,6%	4	7,4%	5	15,2%	6	17,6%	3	10,7%	0	0%	4	17,4%	38	11,8%
REPROVADO(R)	24	31,6%	10	15,6%	11	20,4%	0	0%	3	8,8%	3	10,7%	2	18,2%	0	0%	53	16,4%
TRANCADO	5	6,6%	5	7,8%	4	7,4%	2	6,1%	0	0%	1	3,6%	1	9,1%	2	8,7%	20	6,2%
TOTAL	76	100%	64	100%	54	100%	33	100%	34	100%	28	100%	11	100%	23	100%	323	100%
TOTAL																		
APROVADO	185	81,1%	174	82,9%	171	83,4%	172	90,1%	154	87%	138	85,7%	125	87,4%	139	88%	1258	85,4%
REPROVADO(I)	6	2,6%	10	4,8%	8	3,9%	10	5,2%	11	6,2%	10	6,2%	2	1,4%	8	5,1%	65	4,4%
REPROVADO(R)	27	11,8%	10	4,8%	13	6,3%	1	0,5%	7	4%	10	6,2%	6	4,2%	2	1,3%	76	5,2%
TRANCADO	10	4,4%	16	7,6%	13	6,3%	8	4,2%	5	2,8%	3	1,9%	10	7%	9	5,7%	74	5%
TOTAL	228	100%	210	100%	205	100%	191	100%	177	100%	161	100%	143	100%	158	100%	1473	100%

Tabela 3: Avaliação da disciplina CRT005-TOPOGRAFIA II entre os anos de 2010 e 2017

Situação	2010		2011		2012		2013		2014		2015		2016		2017		Total	
	Freq.	%	Freq.	%	Freq.	%	Freq.	%	Freq.	%	Freq.	%	Freq.	%	Freq.	%	Freq.	%
10005PD001 ENGENHARIA CIVIL																		
APROVADO	185	77,7%	222	86,4%	216	91,1%	193	94,6%	188	93,1%	177	95,7%	161	93,6%	165	94,8%	1507	90,3%
REPROVADO(I)	10	4,2%	11	4,3%	11	4,6%	6	2,9%	6	3%	2	1,1%	5	2,9%	4	2,3%	55	3,3%
REPROVADO(R)	31	13%	18	7%	2	0,8%	3	1,5%	2	1%	1	0,5%	2	1,2%	1	0,6%	60	3,6%
TRANCADO	12	5%	6	2,3%	8	3,4%	2	1%	6	3%	5	2,7%	4	2,3%	4	2,3%	47	2,8%
TOTAL	238	100%	257	100%	237	100%	204	100%	202	100%	185	100%	172	100%	174	100%	1669	100%
TOTAL																		
APROVADO	186	77,8%	224	86,5%	219	91,2%	193	94,6%	188	93,1%	177	95,2%	161	93,6%	165	94,8%	1513	90,3%
REPROVADO(I)	10	4,2%	11	4,2%	11	4,6%	6	2,9%	6	3%	2	1,1%	5	2,9%	4	2,3%	55	3,3%
REPROVADO(R)	31	13%	18	6,9%	2	0,8%	3	1,5%	2	1%	1	0,5%	2	1,2%	1	0,6%	60	3,6%
TRANCADO	12	5%	6	2,3%	8	3,3%	2	1%	6	3%	6	3,2%	4	2,3%	4	2,3%	48	2,9%
TOTAL	239	100%	259	100%	240	100%	204	100%	202	100%	186	100%	172	100%	174	100%	1676	100%

Tabela 4: Avaliação da disciplina CRT006-CARTOGRAFIA DIGITAL entre os anos de 2010 e 2017

Situação	2010		2011		2012		2013		2014		2015		2016		2017		Total	
	Freq.	%	Freq.	%	Freq.	%	Freq.	%	Freq.	%	Freq.	%	Freq.	%	Freq.	%	Freq.	%
04001PD001 GEOGRAFIA																		
APROVADO	32	97%	40	93%	35	83,3%	32	94,1%	31	96,9%	29	93,5%	24	70,6%	19	82,6%	242	89%
REPROVADO(I)	0	0%	1	2,3%	2	4,8%	0	0%	0	0%	0	0%	1	2,9%	3	13%	7	2,6%
REPROVADO(R)	1	3%	1	2,3%	3	7,1%	0	0%	0	0%	0	0%	3	8,8%	0	0%	8	2,9%
TRANCADO	0	0%	1	2,3%	2	4,8%	2	5,9%	1	3,1%	2	6,5%	6	17,6%	1	4,3%	15	5,5%
TOTAL	33	100%	43	100%	42	100%	34	100%	32	100%	31	100%	34	100%	23	100%	272	100%
04001PN002 GEOGRAFIA																		
APROVADO	15	100%	17	89,5%	15	88,2%	1	100%	12	80%	33	86,8%	18	66,7%	6	75%	117	83,6%
REPROVADO(I)	0	0%	1	5,3%	0	0%	0	0%	0	0%	2	5,3%	2	7,4%	1	12,5%	6	4,3%
REPROVADO(R)	0	0%	0	0%	1	5,9%	0	0%	0	0%	2	5,3%	3	11,1%	1	12,5%	7	5%
TRANCADO	0	0%	1	5,3%	1	5,9%	0	0%	3	20%	1	2,6%	4	14,8%	0	0%	10	7,1%
TOTAL	15	100%	19	100%	17	100%	1	100%	15	100%	38	100%	27	100%	8	100%	140	100%
04002PD001 GEOLOGIA																		
APROVADO	2	100%	11	84,6%	15	88,2%	8	88,9%	1	33,3%	3	37,5%	12	92,3%	9	90%	61	81,3%
REPROVADO(I)	0	0%	1	7,7%	0	0%	1	11,1%	1	33,3%	2	25%	1	7,7%	0	0%	6	8%
REPROVADO(R)	0	0%	0	0%	1	5,9%	0	0%	1	33,3%	0	0%	0	0%	0	0%	2	2,7%
TRANCADO	0	0%	1	7,7%	1	5,9%	0	0%	0	0%	3	37,5%	0	0%	1	10%	6	8%
TOTAL	2	100%	13	100%	17	100%	9	100%	3	100%	8	100%	13	100%	10	100%	75	100%
05003PN001 CIÊNCIAS SOCIOAMBIENTAIS																		
APROVADO	0	-	0	-	1	100%	7	100%	1	100%	5	100%	2	100%	2	100%	18	100%
REPROVADO(I)	0	-	0	-	0	0%	0	0%	0	0%	0	0%	0	0%	0	0%	0	0%
REPROVADO(R)	0	-	0	-	0	0%	0	0%	0	0%	0	0%	0	0%	0	0%	0	0%
TRANCADO	0	-	0	-	0	0%	0	0%	0	0%	0	0%	0	0%	0	0%	0	0%
TOTAL	0	-	0	-	1	100%	7	100%	1	100%	5	100%	2	100%	2	100%	18	100%
21001PD001 AQUACULTURA																		
APROVADO	38	82,6%	18	64,3%	36	92,3%	21	70%	24	68,6%	20	66,7%	21	63,6%	37	78,7%	215	74,7%
REPROVADO(I)	1	2,2%	4	14,3%	1	2,6%	1	3,3%	3	8,6%	3	10%	1	3%	8	17%	22	7,6%
REPROVADO(R)	4	8,7%	3	10,7%	2	5,1%	3	10%	6	17,1%	5	16,7%	6	18,2%	0	0%	29	10,1%
TRANCADO	3	6,5%	3	10,7%	0	0%	5	16,7%	2	5,7%	2	6,7%	5	15,2%	2	4,3%	22	7,6%
TOTAL	46	100%	28	100%	39	100%	30	100%	35	100%	30	100%	33	100%	47	100%	288	100%

Situação	2010		2011		2012		2013		2014		2015		2016		2017		Total	
	Freq.	%	Freq.	%	Freq.	%	Freq.	%	Freq.	%	Freq.	%	Freq.	%	Freq.	%	Freq.	%
TOTAL																		
APROVADO	87	90,6%	89	80,9%	102	87,9%	69	85,2%	69	79,3%	91	80,5%	77	70%	75	79,8%	659	81,7%
REPROVADO(I)	1	1%	7	6,4%	3	2,6%	2	2,5%	4	4,6%	7	6,2%	5	4,5%	13	13,8%	42	5,2%
REPROVADO(R)	5	5,2%	4	3,6%	7	6%	3	3,7%	7	8%	7	6,2%	12	10,9%	1	1,1%	46	5,7%
TRANCADO	3	3,1%	10	9,1%	4	3,4%	7	8,6%	7	8%	8	7,1%	16	14,5%	5	5,3%	60	7,4%
TOTAL	96	100%	110	100%	116	100%	81	100%	87	100%	113	100%	110	100%	94	100%	807	100%

Tabela 5: Avaliação da disciplina CRT007-ELEMENTOS DE CARTOGRAFIA entre os anos de 2010 e 2017

Situação	2010		2011		2012		2013		2014		2015		2016		2017		Total	
	Freq.	%	Freq.	%	Freq.	%	Freq.	%	Freq.	%	Freq.	%	Freq.	%	Freq.	%	Freq.	%
04003PD001 TURISMO																		
APROVADO	45	67,2%	42	63,6%	48	65,8%	36	54,5%	43	58,1%	31	43,7%	36	52,9%	39	69,6%	320	59,1%
REPROVADO(I)	6	9%	9	13,6%	6	8,2%	14	21,2%	18	24,3%	19	26,8%	20	29,4%	11	19,6%	103	19%
REPROVADO(R)	12	17,9%	10	15,2%	9	12,3%	12	18,2%	6	8,1%	9	12,7%	7	10,3%	0	0%	65	12%
TRANCADO	4	6%	5	7,6%	10	13,7%	4	6,1%	7	9,5%	12	16,9%	5	7,4%	6	10,7%	53	9,8%
TOTAL	67	100%	66	100%	73	100%	66	100%	74	100%	71	100%	68	100%	56	100%	541	100%
TOTAL																		
APROVADO	45	67,2%	42	63,6%	48	65,8%	36	54,5%	43	58,1%	31	43,7%	36	52,9%	39	69,6%	320	59,1%
REPROVADO(I)	6	9%	9	13,6%	6	8,2%	14	21,2%	18	24,3%	19	26,8%	20	29,4%	11	19,6%	103	19%
REPROVADO(R)	12	17,9%	10	15,2%	9	12,3%	12	18,2%	6	8,1%	9	12,7%	7	10,3%	0	0%	65	12%
TRANCADO	4	6%	5	7,6%	10	13,7%	4	6,1%	7	9,5%	12	16,9%	5	7,4%	6	10,7%	53	9,8%
TOTAL	67	100%	66	100%	73	100%	66	100%	74	100%	71	100%	68	100%	56	100%	541	100%

Tabela 6: Avaliação da disciplina CRT014-CARTOGRAFIA entre os anos de 2010 e 2017

Situação	2010		2011		2012		2013		2014		2015		2016		2017		Total	
	Freq.	%	Freq.	%	Freq.	%	Freq.	%	Freq.	%	Freq.	%	Freq.	%	Freq.	%	Freq.	%
04001PD001 GEOGRAFIA																		
APROVADO	0	-	0	-	1	50%	34	85%	26	72,2%	35	94,6%	34	89,5%	33	89,2%	163	85,8%
REPROVADO(I)	0	-	0	-	0	0%	2	5%	7	19,4%	0	0%	0	0%	0	0%	9	4,7%
REPROVADO(R)	0	-	0	-	1	50%	2	5%	1	2,8%	2	5,4%	2	5,3%	1	2,7%	9	4,7%
TRANCADO	0	-	0	-	0	0%	2	5%	2	5,6%	0	0%	2	5,3%	3	8,1%	9	4,7%
TOTAL	0	-	0	-	2	100%	40	100%	36	100%	37	100%	38	100%	37	100%	190	100%
04001PN002 GEOGRAFIA																		
APROVADO	0	-	0	-	55	76,4%	60	81,1%	60	74,1%	58	76,3%	71	76,3%	59	79,7%	363	77,2%
REPROVADO(I)	0	-	0	-	2	2,8%	2	2,7%	12	14,8%	4	5,3%	5	5,4%	0	0%	25	5,3%
REPROVADO(R)	0	-	0	-	10	13,9%	10	13,5%	4	4,9%	4	5,3%	7	7,5%	8	10,8%	43	9,1%
TRANCADO	0	-	0	-	5	6,9%	2	2,7%	5	6,2%	10	13,2%	10	10,8%	7	9,5%	39	8,3%
TOTAL	0	-	0	-	72	100%	74	100%	81	100%	76	100%	93	100%	74	100%	470	100%
TOTAL																		
APROVADO	0	-	0	-	56	75,7%	95	82,6%	86	73,5%	93	82,3%	105	80,2%	93	83%	528	79,8%
REPROVADO(I)	0	-	0	-	2	2,7%	4	3,5%	19	16,2%	4	3,5%	5	3,8%	0	0%	34	5,1%
REPROVADO(R)	0	-	0	-	11	14,9%	12	10,4%	5	4,3%	6	5,3%	9	6,9%	9	8%	52	7,9%
TRANCADO	0	-	0	-	5	6,8%	4	3,5%	7	6%	10	8,8%	12	9,2%	10	8,9%	48	7,3%
TOTAL	0	-	0	-	74	100%	115	100%	117	100%	113	100%	131	100%	112	100%	662	100%

Tabela 7: Avaliação da disciplina CRT604-TOPOGRAFIA I entre os anos de 2010 e 2017

Situação	2010		2011		2012		2013		2014		2015		2016		2017		Total	
	Freq.	%	Freq.	%	Freq.	%	Freq.	%	Freq.	%	Freq.	%	Freq.	%	Freq.	%	Freq.	%
04001PD001 GEOGRAFIA																		
APROVADO	6	46,2%	0	-	1	33,3%	0	-	0	-	0	-	0	-	0	-	7	43,8%
REPROVADO(I)	1	7,7%	0	-	0	0%	0	-	0	-	0	-	0	-	0	-	1	6,2%
REPROVADO(R)	5	38,5%	0	-	0	0%	0	-	0	-	0	-	0	-	0	-	5	31,2%
TRANCADO	1	7,7%	0	-	2	66,7%	0	-	0	-	0	-	0	-	0	-	3	18,8%
TOTAL	13	100%	0	-	3	100%	0	-	0	-	0	-	0	-	0	-	16	100%
10005PD001 ENGENHARIA CIVIL																		
APROVADO	192	93,7%	205	94%	194	88,6%	185	90,7%	197	90,8%	155	90,1%	175	93,1%	166	83,8%	1469	90,6%
REPROVADO(I)	6	2,9%	3	1,4%	6	2,7%	1	0,5%	1	0,5%	0	0%	2	1,1%	0	0%	19	1,2%
REPROVADO(R)	4	2%	5	2,3%	16	7,3%	11	5,4%	17	7,8%	13	7,6%	8	4,3%	26	13,1%	100	6,2%
TRANCADO	3	1,5%	5	2,3%	3	1,4%	7	3,4%	2	0,9%	4	2,3%	3	1,6%	6	3%	33	2%
TOTAL	205	100%	218	100%	219	100%	204	100%	217	100%	172	100%	188	100%	198	100%	1621	100%
TOTAL																		
APROVADO	201	90,1%	217	92,7%	197	86,4%	186	90,7%	197	90,8%	157	88,7%	175	93,1%	166	83,8%	1496	89,6%
REPROVADO(I)	8	3,6%	5	2,1%	6	2,6%	1	0,5%	1	0,5%	0	0%	2	1,1%	0	0%	23	1,4%
REPROVADO(R)	10	4,5%	5	2,1%	18	7,9%	11	5,4%	17	7,8%	14	7,9%	8	4,3%	26	13,1%	109	6,5%
TRANCADO	4	1,8%	7	3%	7	3,1%	7	3,4%	2	0,9%	6	3,4%	3	1,6%	6	3%	42	2,5%
TOTAL	223	100%	234	100%	228	100%	205	100%	217	100%	177	100%	188	100%	198	100%	1670	100%

Tabela 8: Avaliação da disciplina GEL006-GEOLOGIA ESTRUTURAL entre os anos de 2010 e 2017

Situação	2010		2011		2012		2013		2014		2015		2016		2017		Total	
	Freq.	%	Freq.	%	Freq.	%	Freq.	%	Freq.	%	Freq.	%	Freq.	%	Freq.	%	Freq.	%
04002PD001 GEOLOGIA																		
APROVADO	31	62%	39	75%	16	51,6%	12	33,3%	46	85,2%	16	51,6%	44	88%	30	85,7%	234	69%
REPROVADO(I)	1	2%	1	1,9%	0	0%	0	0%	0	0%	0	0%	0	0%	0	0%	2	0,6%
REPROVADO(R)	17	34%	11	21,2%	14	45,2%	24	66,7%	8	14,8%	14	45,2%	1	2%	4	11,4%	93	27,4%
TRANCADO	1	2%	1	1,9%	1	3,2%	0	0%	0	0%	1	3,2%	5	10%	1	2,9%	10	2,9%
TOTAL	50	100%	52	100%	31	100%	36	100%	54	100%	31	100%	50	100%	35	100%	339	100%
TOTAL																		
APROVADO	31	62%	39	75%	16	51,6%	12	33,3%	46	85,2%	16	51,6%	44	88%	30	85,7%	234	69%
REPROVADO(I)	1	2%	1	1,9%	0	0%	0	0%	0	0%	0	0%	0	0%	0	0%	2	0,6%
REPROVADO(R)	17	34%	11	21,2%	14	45,2%	24	66,7%	8	14,8%	14	45,2%	1	2%	4	11,4%	93	27,4%
TRANCADO	1	2%	1	1,9%	1	3,2%	0	0%	0	0%	1	3,2%	5	10%	1	2,9%	10	2,9%
TOTAL	50	100%	52	100%	31	100%	36	100%	54	100%	31	100%	50	100%	35	100%	339	100%

Tabela 9: Avaliação da disciplina GEL020-MECANICA DOS MEIOS CONTINUOS APLICADA A GEOLOGIA entre os anos de 2010 e 2017

Situação	2010		2011		2012		2013		2014		2015		2016		2017		Total	
	Freq.	%	Freq.	%	Freq.	%	Freq.	%	Freq.	%	Freq.	%	Freq.	%	Freq.	%	Freq.	%
04002PD001 GEOLOGIA																		
APROVADO	38	64,4%	20	52,6%	24	46,2%	29	37,7%	38	61,3%	17	56,7%	55	67,9%	10	52,6%	231	55,3%
REPROVADO(I)	0	0%	0	0%	0	0%	0	0%	0	0%	0	0%	0	0%	0	0%	0	0%
REPROVADO(R)	20	33,9%	18	47,4%	28	53,8%	47	61%	22	35,5%	10	33,3%	25	30,9%	8	42,1%	178	42,6%
TRANCADO	1	1,7%	0	0%	0	0%	1	1,3%	2	3,2%	3	10%	1	1,2%	1	5,3%	9	2,2%
TOTAL	59	100%	38	100%	52	100%	77	100%	62	100%	30	100%	81	100%	19	100%	418	100%
TOTAL																		
APROVADO	38	64,4%	20	52,6%	24	46,2%	29	37,7%	38	61,3%	17	56,7%	55	67,9%	10	52,6%	231	55,3%
REPROVADO(I)	0	0%	0	0%	0	0%	0	0%	0	0%	0	0%	0	0%	0	0%	0	0%
REPROVADO(R)	20	33,9%	18	47,4%	28	53,8%	47	61%	22	35,5%	10	33,3%	25	30,9%	8	42,1%	178	42,6%
TRANCADO	1	1,7%	0	0%	0	0%	1	1,3%	2	3,2%	3	10%	1	1,2%	1	5,3%	9	2,2%
TOTAL	59	100%	38	100%	52	100%	77	100%	62	100%	30	100%	81	100%	19	100%	418	100%

Tabela 10: Avaliação da disciplina GEL029-TOPICOS EM GEOLOGIA APLICADA entre os anos de 2010 e 2017

Situação	2010		2011		2012		2013		2014		2015		2016		2017		Total	
	Freq.	%	Freq.	%	Freq.	%	Freq.	%	Freq.	%	Freq.	%	Freq.	%	Freq.	%	Freq.	%
04002PD001 GEOLOGIA																		
APROVADO	24	68,6%	55	83,3%	40	76,9%	64	86,5%	32	74,4%	67	88,2%	74	76,3%	44	68,8%	400	78,9%
REPROVADO(I)	1	2,9%	2	3%	0	0%	1	1,4%	0	0%	0	0%	1	1%	0	0%	5	1%
REPROVADO(R)	6	17,1%	6	9,1%	7	13,5%	6	8,1%	10	23,3%	5	6,6%	0	0%	5	7,8%	45	8,9%
TRANCADO	4	11,4%	3	4,5%	5	9,6%	3	4,1%	1	2,3%	4	5,3%	22	22,7%	15	23,4%	57	11,2%
TOTAL	35	100%	66	100%	52	100%	74	100%	43	100%	76	100%	97	100%	64	100%	507	100%
TOTAL																		
APROVADO	24	68,6%	56	83,6%	40	76,9%	66	86,8%	32	74,4%	67	88,2%	75	74,3%	44	68,8%	404	78,6%
REPROVADO(I)	1	2,9%	2	3%	0	0%	1	1,3%	0	0%	0	0%	1	1%	0	0%	5	1%
REPROVADO(R)	6	17,1%	6	9%	7	13,5%	6	7,9%	10	23,3%	5	6,6%	1	1%	5	7,8%	46	8,9%
TRANCADO	4	11,4%	3	4,5%	5	9,6%	3	3,9%	1	2,3%	4	5,3%	24	23,8%	15	23,4%	59	11,5%
TOTAL	35	100%	67	100%	52	100%	76	100%	43	100%	76	100%	101	100%	64	100%	514	100%

Tabela 11: Avaliação da disciplina GEL040-GEOMETRIA DESCRITIVA entre os anos de 2010 e 2017

Situação	2010		2011		2012		2013		2014		2015		2016		2017		Total	
	Freq.	%	Freq.	%	Freq.	%	Freq.	%	Freq.	%	Freq.	%	Freq.	%	Freq.	%	Freq.	%
04002PD001 GEOLOGIA																		
APROVADO	40	75,5%	34	94,4%	23	62,2%	35	72,9%	24	58,5%	34	81%	26	83,9%	32	86,5%	248	76,3%
REPROVADO(I)	0	0%	0	0%	0	0%	4	8,3%	1	2,4%	0	0%	0	0%	3	8,1%	8	2,5%
REPROVADO(R)	10	18,9%	1	2,8%	13	35,1%	6	12,5%	12	29,3%	5	11,9%	4	12,9%	0	0%	51	15,7%
TRANCADO	3	5,7%	1	2,8%	1	2,7%	3	6,2%	4	9,8%	3	7,1%	1	3,2%	2	5,4%	18	5,5%
TOTAL	53	100%	36	100%	37	100%	48	100%	41	100%	42	100%	31	100%	37	100%	325	100%
10006PD001 ENGENHARIA DE MINAS																		
APROVADO	47	92,2%	49	92,5%	55	85,9%	62	86,1%	59	92,2%	41	87,2%	35	94,6%	35	89,7%	383	89,7%
REPROVADO(I)	0	0%	1	1,9%	0	0%	0	0%	0	0%	2	4,3%	0	0%	2	5,1%	5	1,2%
REPROVADO(R)	3	5,9%	1	1,9%	7	10,9%	10	13,9%	2	3,1%	2	4,3%	0	0%	0	0%	25	5,9%
TRANCADO	1	2%	2	3,8%	2	3,1%	0	0%	3	4,7%	2	4,3%	2	5,4%	2	5,1%	14	3,3%
TOTAL	51	100%	53	100%	64	100%	72	100%	64	100%	47	100%	37	100%	39	100%	427	100%
TOTAL																		
APROVADO	89	83,2%	84	93,3%	78	77,2%	98	81%	83	79%	76	84,4%	61	89,7%	67	88,2%	636	83,9%
REPROVADO(I)	0	0%	1	1,1%	0	0%	4	3,3%	1	1%	2	2,2%	0	0%	5	6,6%	13	1,7%
REPROVADO(R)	14	13,1%	2	2,2%	20	19,8%	16	13,2%	14	13,3%	7	7,8%	4	5,9%	0	0%	77	10,2%
TRANCADO	4	3,7%	3	3,3%	3	3%	3	2,5%	7	6,7%	5	5,6%	3	4,4%	4	5,3%	32	4,2%
TOTAL	107	100%	90	100%	101	100%	121	100%	105	100%	90	100%	68	100%	76	100%	758	100%

Tabela 12: Avaliação da disciplina GEL048-PALEONTOLOGIA entre os anos de 2010 e 2017

Situação	2010		2011		2012		2013		2014		2015		2016		2017		Total	
	Freq.	%	Freq.	%	Freq.	%	Freq.	%	Freq.	%	Freq.	%	Freq.	%	Freq.	%	Freq.	%
03001PD001 CIÊNCIAS BIOLÓGICAS																		
APROVADO	85	97,7%	51	94,4%	91	97,8%	54	85,7%	61	96,8%	88	94,6%	87	97,8%	82	94,3%	599	95,2%
REPROVADO(I)	1	1,1%	2	3,7%	0	0%	6	9,5%	0	0%	2	2,2%	0	0%	0	0%	11	1,7%
REPROVADO(R)	0	0%	0	0%	0	0%	0	0%	0	0%	1	1,1%	0	0%	0	0%	1	0,2%
TRANCADO	1	1,1%	1	1,9%	2	2,2%	3	4,8%	2	3,2%	2	2,2%	2	2,2%	5	5,7%	18	2,9%
TOTAL	87	100%	54	100%	93	100%	63	100%	63	100%	93	100%	89	100%	87	100%	629	100%
03001PN002 CIÊNCIAS BIOLÓGICAS																		
APROVADO	77	93,9%	78	91,8%	66	93%	74	90,2%	62	87,3%	77	96,2%	73	90,1%	67	93,1%	574	92%
REPROVADO(I)	0	0%	2	2,4%	1	1,4%	4	4,9%	1	1,4%	0	0%	0	0%	0	0%	8	1,3%
REPROVADO(R)	0	0%	1	1,2%	2	2,8%	2	2,4%	3	4,2%	1	1,2%	1	1,2%	0	0%	10	1,6%
TRANCADO	5	6,1%	4	4,7%	2	2,8%	2	2,4%	5	7%	2	2,5%	7	8,6%	5	6,9%	32	5,1%
TOTAL	82	100%	85	100%	71	100%	82	100%	71	100%	80	100%	81	100%	72	100%	624	100%
TOTAL																		
APROVADO	163	95,3%	132	92,3%	159	94,1%	128	88,3%	123	91,8%	165	95,4%	160	94,1%	149	93,7%	1179	93,3%
REPROVADO(I)	1	0,6%	4	2,8%	1	0,6%	10	6,9%	1	0,7%	2	1,2%	0	0%	0	0%	19	1,5%
REPROVADO(R)	0	0%	1	0,7%	2	1,2%	2	1,4%	3	2,2%	2	1,2%	1	0,6%	0	0%	11	0,9%
TRANCADO	7	4,1%	6	4,2%	7	4,1%	5	3,4%	7	5,2%	4	2,3%	9	5,3%	10	6,3%	55	4,4%
TOTAL	171	100%	143	100%	169	100%	145	100%	134	100%	173	100%	170	100%	159	100%	1264	100%

Tabela 13: Avaliação da disciplina GEL056-INTRODUCAO A GEOLOGIA E HIDROGEOLOGIA entre os anos de 2010 e 2017

Situação	2010		2011		2012		2013		2014		2015		2016		2017		Total	
	Freq.	%	Freq.	%	Freq.	%	Freq.	%	Freq.	%	Freq.	%	Freq.	%	Freq.	%	Freq.	%
10004PD001 ENGENHARIA AMBIENTAL																		
APROVADO	47	82,5%	50	90,9%	50	87,7%	53	86,9%	45	71,4%	33	73,3%	29	67,4%	40	76,9%	347	80,1%
REPROVADO(I)	4	7%	1	1,8%	0	0%	3	4,9%	6	9,5%	6	13,3%	4	9,3%	1	1,9%	25	5,8%
REPROVADO(R)	5	8,8%	4	7,3%	7	12,3%	5	8,2%	12	19%	4	8,9%	8	18,6%	7	13,5%	52	12%
TRANCADO	1	1,8%	0	0%	0	0%	0	0%	0	0%	2	4,4%	2	4,7%	4	7,7%	9	2,1%
TOTAL	57	100%	55	100%	57	100%	61	100%	63	100%	45	100%	43	100%	52	100%	433	100%
TOTAL																		
APROVADO	47	82,5%	50	90,9%	51	87,9%	53	86,9%	45	71,4%	33	73,3%	29	67,4%	40	76,9%	348	80,2%
REPROVADO(I)	4	7%	1	1,8%	0	0%	3	4,9%	6	9,5%	6	13,3%	4	9,3%	1	1,9%	25	5,8%
REPROVADO(R)	5	8,8%	4	7,3%	7	12,1%	5	8,2%	12	19%	4	8,9%	8	18,6%	7	13,5%	52	12%
TRANCADO	1	1,8%	0	0%	0	0%	0	0%	0	0%	2	4,4%	2	4,7%	4	7,7%	9	2,1%
TOTAL	57	100%	55	100%	58	100%	61	100%	63	100%	45	100%	43	100%	52	100%	434	100%

Tabela 14: Avaliação da disciplina GEL058-INTRODUCAO A GEODIVERSIDADE entre os anos de 2010 e 2017

Situação	2010		2011		2012		2013		2014		2015		2016		2017		Total	
	Freq.	%	Freq.	%	Freq.	%	Freq.	%	Freq.	%	Freq.	%	Freq.	%	Freq.	%	Freq.	%
05003PN001 CIÊNCIAS SOCIOAMBIENTAIS																		
APROVADO	0	-	32	84,2%	41	89,1%	30	71,4%	35	68,6%	16	41%	20	52,6%	31	68,9%	205	68,6%
REPROVADO(I)	0	-	0	0%	0	0%	0	0%	0	0%	0	0%	0	0%	0	0%	0	0%
REPROVADO(R)	0	-	1	2,6%	1	2,2%	9	21,4%	8	15,7%	12	30,8%	4	10,5%	8	17,8%	43	14,4%
TRANCADO	0	-	5	13,2%	4	8,7%	3	7,1%	8	15,7%	11	28,2%	14	36,8%	6	13,3%	51	17,1%
TOTAL	0	-	38	100%	46	100%	42	100%	51	100%	39	100%	38	100%	45	100%	299	100%
TOTAL																		
APROVADO	0	-	32	82,1%	41	89,1%	30	69,8%	35	68,6%	16	41%	20	52,6%	31	68,9%	205	68,1%
REPROVADO(I)	0	-	1	2,6%	0	0%	0	0%	0	0%	0	0%	0	0%	0	0%	1	0,3%
REPROVADO(R)	0	-	1	2,6%	1	2,2%	10	23,3%	8	15,7%	12	30,8%	4	10,5%	8	17,8%	44	14,6%
TRANCADO	0	-	5	12,8%	4	8,7%	3	7%	8	15,7%	11	28,2%	14	36,8%	6	13,3%	51	16,9%
TOTAL	0	-	39	100%	46	100%	43	100%	51	100%	39	100%	38	100%	45	100%	301	100%

Tabela 15: Avaliação da disciplina GEL601-FUNDAMENTOS DE GEOLOGIA entre os anos de 2010 e 2017

Situação	2010		2011		2012		2013		2014		2015		2016		2017		Total	
	Freq.	%	Freq.	%	Freq.	%	Freq.	%	Freq.	%	Freq.	%	Freq.	%	Freq.	%	Freq.	%
04001PD001 GEOGRAFIA																		
APROVADO	37	90,2%	36	90%	35	97,2%	35	92,1%	27	81,8%	34	91,9%	35	92,1%	32	84,2%	271	90%
REPROVADO(I)	0	0%	0	0%	0	0%	0	0%	4	12,1%	1	2,7%	1	2,6%	1	2,6%	7	2,3%
REPROVADO(R)	1	2,4%	1	2,5%	1	2,8%	2	5,3%	0	0%	1	2,7%	1	2,6%	1	2,6%	8	2,7%
TRANCADO	3	7,3%	3	7,5%	0	0%	1	2,6%	2	6,1%	1	2,7%	1	2,6%	4	10,5%	15	5%
TOTAL	41	100%	40	100%	36	100%	38	100%	33	100%	37	100%	38	100%	38	100%	301	100%
04001PN002 GEOGRAFIA																		
APROVADO	71	86,6%	68	81,9%	62	82,7%	49	62,8%	48	61,5%	45	58,4%	87	79,8%	51	68,9%	481	73,3%
REPROVADO(I)	1	1,2%	1	1,2%	3	4%	0	0%	18	23,1%	1	1,3%	9	8,3%	10	13,5%	43	6,6%
REPROVADO(R)	4	4,9%	7	8,4%	3	4%	28	35,9%	7	9%	21	27,3%	3	2,8%	4	5,4%	77	11,7%
TRANCADO	6	7,3%	7	8,4%	7	9,3%	1	1,3%	5	6,4%	10	13%	10	9,2%	9	12,2%	55	8,4%
TOTAL	82	100%	83	100%	75	100%	78	100%	78	100%	77	100%	109	100%	74	100%	656	100%
TOTAL																		
APROVADO	108	87,8%	104	84,6%	100	87%	85	72,6%	75	67,6%	79	69,3%	122	83%	84	74,3%	757	78,6%
REPROVADO(I)	1	0,8%	1	0,8%	3	2,6%	0	0%	22	19,8%	2	1,8%	10	6,8%	11	9,7%	50	5,2%
REPROVADO(R)	5	4,1%	8	6,5%	5	4,3%	30	25,6%	7	6,3%	22	19,3%	4	2,7%	5	4,4%	86	8,9%
TRANCADO	9	7,3%	10	8,1%	7	6,1%	2	1,7%	7	6,3%	11	9,6%	11	7,5%	13	11,5%	70	7,3%
TOTAL	123	100%	123	100%	115	100%	117	100%	111	100%	114	100%	147	100%	113	100%	963	100%

Tabela 16: Avaliação da disciplina GEL603-INTRODUCAO A GEOLOGIA entre os anos de 2010 e 2017

Situação	2010		2011		2012		2013		2014		2015		2016		2017		Total	
	Freq.	%	Freq.	%	Freq.	%	Freq.	%	Freq.	%	Freq.	%	Freq.	%	Freq.	%	Freq.	%
10005PD001 ENGENHARIA CIVIL																		
APROVADO	221	90,9%	189	95,9%	214	92,2%	182	94,8%	168	94,4%	175	96,2%	163	86,2%	180	91,8%	1492	92,7%
REPROVADO(I)	11	4,5%	4	2%	7	3%	2	1%	3	1,7%	1	0,5%	4	2,1%	3	1,5%	35	2,2%
REPROVADO(R)	2	0,8%	2	1%	5	2,2%	3	1,6%	1	0,6%	4	2,2%	14	7,4%	6	3,1%	37	2,3%
TRANCADO	9	3,7%	2	1%	6	2,6%	5	2,6%	6	3,4%	2	1,1%	8	4,2%	7	3,6%	45	2,8%
TOTAL	243	100%	197	100%	232	100%	192	100%	178	100%	182	100%	189	100%	196	100%	1609	100%
TOTAL																		
APROVADO	224	91,1%	196	95,6%	217	92,3%	183	94,8%	168	94,4%	175	96,2%	163	86,2%	180	91,4%	1506	92,7%
REPROVADO(I)	11	4,5%	4	2%	7	3%	2	1%	3	1,7%	1	0,5%	4	2,1%	3	1,5%	35	2,2%
REPROVADO(R)	2	0,8%	2	1%	5	2,1%	3	1,6%	1	0,6%	4	2,2%	14	7,4%	6	3%	37	2,3%
TRANCADO	9	3,7%	3	1,5%	6	2,6%	5	2,6%	6	3,4%	2	1,1%	8	4,2%	8	4,1%	47	2,9%
TOTAL	246	100%	205	100%	235	100%	193	100%	178	100%	182	100%	189	100%	197	100%	1625	100%

Tabela 17: Avaliação da disciplina GEO027-GEOGRAFIA DO BRASIL entre os anos de 2010 e 2017

Situação	2010		2011		2012		2013		2014		2015		2016		2017		Total	
	Freq.	%	Freq.	%	Freq.	%	Freq.	%	Freq.	%	Freq.	%	Freq.	%	Freq.	%	Freq.	%
04003PD001 TURISMO																		
APROVADO	60	80%	57	82,6%	54	79,4%	41	59,4%	52	77,6%	30	57,7%	37	72,5%	34	61,8%	365	72,1%
REPROVADO(I)	7	9,3%	5	7,2%	5	7,4%	5	7,2%	3	4,5%	14	26,9%	9	17,6%	8	14,5%	56	11,1%
REPROVADO(R)	3	4%	4	5,8%	4	5,9%	14	20,3%	5	7,5%	3	5,8%	2	3,9%	5	9,1%	40	7,9%
TRANCADO	5	6,7%	3	4,3%	5	7,4%	9	13%	7	10,4%	5	9,6%	3	5,9%	8	14,5%	45	8,9%
TOTAL	75	100%	69	100%	68	100%	69	100%	67	100%	52	100%	51	100%	55	100%	506	100%
TOTAL																		
APROVADO	60	80%	57	82,6%	54	79,4%	41	59,4%	52	77,6%	30	57,7%	37	72,5%	34	61,8%	365	72,1%
REPROVADO(I)	7	9,3%	5	7,2%	5	7,4%	5	7,2%	3	4,5%	14	26,9%	9	17,6%	8	14,5%	56	11,1%
REPROVADO(R)	3	4%	4	5,8%	4	5,9%	14	20,3%	5	7,5%	3	5,8%	2	3,9%	5	9,1%	40	7,9%
TRANCADO	5	6,7%	3	4,3%	5	7,4%	9	13%	7	10,4%	5	9,6%	3	5,9%	8	14,5%	45	8,9%
TOTAL	75	100%	69	100%	68	100%	69	100%	67	100%	52	100%	51	100%	55	100%	506	100%

Tabela 18: Avaliação da disciplina GEO028-TEORIA GERAL DO TURISMO entre os anos de 2010 e 2017

Situação	2010		2011		2012		2013		2014		2015		2016		2017		Total	
	Freq.	%	Freq.	%	Freq.	%	Freq.	%	Freq.	%	Freq.	%	Freq.	%	Freq.	%	Freq.	%
04003PD001 TURISMO																		
APROVADO	60	92,3%	54	94,7%	57	95%	50	75,8%	42	65,6%	32	57,1%	41	78,8%	32	55,2%	368	77%
REPROVADO(I)	0	0%	1	1,8%	1	1,7%	4	6,1%	0	0%	0	0%	0	0%	0	0%	6	1,3%
REPROVADO(R)	1	1,5%	0	0%	0	0%	8	12,1%	11	17,2%	19	33,9%	8	15,4%	19	32,8%	66	13,8%
TRANCADO	4	6,2%	2	3,5%	2	3,3%	4	6,1%	11	17,2%	5	8,9%	3	5,8%	7	12,1%	38	7,9%
TOTAL	65	100%	57	100%	60	100%	66	100%	64	100%	56	100%	52	100%	58	100%	478	100%
TOTAL																		
APROVADO	60	92,3%	55	94,8%	57	95%	50	75,8%	42	65,6%	32	57,1%	41	78,8%	32	55,2%	369	77%
REPROVADO(I)	0	0%	1	1,7%	1	1,7%	4	6,1%	0	0%	0	0%	0	0%	0	0%	6	1,3%
REPROVADO(R)	1	1,5%	0	0%	0	0%	8	12,1%	11	17,2%	19	33,9%	8	15,4%	19	32,8%	66	13,8%
TRANCADO	4	6,2%	2	3,4%	2	3,3%	4	6,1%	11	17,2%	5	8,9%	3	5,8%	7	12,1%	38	7,9%
TOTAL	65	100%	58	100%	60	100%	66	100%	64	100%	56	100%	52	100%	58	100%	479	100%

Tabela 19: Avaliação da disciplina GEO029-PLANEJAMENTO DA INDUSTRIA DO TURISMO entre os anos de 2010 e 2017

Situação	2010		2011		2012		2013		2014		2015		2016		2017		Total	
	Freq.	%	Freq.	%	Freq.	%	Freq.	%	Freq.	%	Freq.	%	Freq.	%	Freq.	%	Freq.	%
04003PD001 TURISMO																		
APROVADO	51	68,9%	51	65,4%	51	71,8%	37	55,2%	38	60,3%	39	65%	27	54%	39	73,6%	333	64,5%
REPROVADO(I)	6	8,1%	2	2,6%	0	0%	0	0%	0	0%	0	0%	2	4%	0	0%	10	1,9%
REPROVADO(R)	15	20,3%	18	23,1%	18	25,4%	25	37,3%	22	34,9%	13	21,7%	18	36%	11	20,8%	140	27,1%
TRANCADO	2	2,7%	7	9%	2	2,8%	5	7,5%	3	4,8%	8	13,3%	3	6%	3	5,7%	33	6,4%
TOTAL	74	100%	78	100%	71	100%	67	100%	63	100%	60	100%	50	100%	53	100%	516	100%
TOTAL																		
APROVADO	51	68,9%	51	65,4%	51	71,8%	37	55,2%	38	60,3%	39	65%	28	54,9%	39	73,6%	334	64,6%
REPROVADO(I)	6	8,1%	2	2,6%	0	0%	0	0%	0	0%	0	0%	2	3,9%	0	0%	10	1,9%
REPROVADO(R)	15	20,3%	18	23,1%	18	25,4%	25	37,3%	22	34,9%	13	21,7%	18	35,3%	11	20,8%	140	27,1%
TRANCADO	2	2,7%	7	9%	2	2,8%	5	7,5%	3	4,8%	8	13,3%	3	5,9%	3	5,7%	33	6,4%
TOTAL	74	100%	78	100%	71	100%	67	100%	63	100%	60	100%	51	100%	53	100%	517	100%

Tabela 20: Avaliação da disciplina GEO031-ESTAGIO CURRICULAR DE PESQUISA entre os anos de 2010 e 2017

Situação	2010		2011		2012		2013		2014		2015		2016		2017		Total	
	Freq.	%	Freq.	%	Freq.	%	Freq.	%	Freq.	%	Freq.	%	Freq.	%	Freq.	%	Freq.	%
04003PD001 TURISMO																		
APROVADO	48	82,8%	55	72,4%	42	64,6%	44	88%	29	61,7%	32	50,8%	47	78,3%	36	85,7%	333	72,2%
REPROVADO(I)	3	5,2%	3	3,9%	0	0%	0	0%	0	0%	0	0%	0	0%	0	0%	6	1,3%
REPROVADO(R)	6	10,3%	15	19,7%	18	27,7%	4	8%	10	21,3%	25	39,7%	7	11,7%	3	7,1%	88	19,1%
TRANCADO	1	1,7%	3	3,9%	5	7,7%	2	4%	8	17%	6	9,5%	6	10%	3	7,1%	34	7,4%
TOTAL	58	100%	76	100%	65	100%	50	100%	47	100%	63	100%	60	100%	42	100%	461	100%
TOTAL																		
APROVADO	48	82,8%	55	72,4%	42	64,6%	44	88%	29	61,7%	32	50,8%	47	78,3%	36	85,7%	333	72,2%
REPROVADO(I)	3	5,2%	3	3,9%	0	0%	0	0%	0	0%	0	0%	0	0%	0	0%	6	1,3%
REPROVADO(R)	6	10,3%	15	19,7%	18	27,7%	4	8%	10	21,3%	25	39,7%	7	11,7%	3	7,1%	88	19,1%
TRANCADO	1	1,7%	3	3,9%	5	7,7%	2	4%	8	17%	6	9,5%	6	10%	3	7,1%	34	7,4%
TOTAL	58	100%	76	100%	65	100%	50	100%	47	100%	63	100%	60	100%	42	100%	461	100%

Tabela 21: Avaliação da disciplina GEO032-ESTAGIO SUPERVISIONADO entre os anos de 2010 e 2017

Situação	2010		2011		2012		2013		2014		2015		2016		2017		Total	
	Freq.	%	Freq.	%	Freq.	%	Freq.	%	Freq.	%	Freq.	%	Freq.	%	Freq.	%	Freq.	%
04003PD001 TURISMO																		
APROVADO	35	71,4%	39	43,8%	53	54,1%	46	57,5%	40	51,3%	34	63%	42	66,7%	35	66%	324	57,4%
REPROVADO(I)	0	0%	15	16,9%	0	0%	6	7,5%	22	28,2%	13	24,1%	0	0%	0	0%	56	9,9%
REPROVADO(R)	10	20,4%	3	3,4%	19	19,4%	9	11,2%	4	5,1%	0	0%	9	14,3%	12	22,6%	66	11,7%
TRANCADO	4	8,2%	32	36%	26	26,5%	19	23,8%	12	15,4%	7	13%	12	19%	6	11,3%	118	20,9%
TOTAL	49	100%	89	100%	98	100%	80	100%	78	100%	54	100%	63	100%	53	100%	564	100%
TOTAL																		
APROVADO	35	71,4%	39	43,8%	53	54,1%	46	57,5%	40	51,3%	34	63%	42	66,7%	35	66%	324	57,4%
REPROVADO(I)	0	0%	15	16,9%	0	0%	6	7,5%	22	28,2%	13	24,1%	0	0%	0	0%	56	9,9%
REPROVADO(R)	10	20,4%	3	3,4%	19	19,4%	9	11,2%	4	5,1%	0	0%	9	14,3%	12	22,6%	66	11,7%
TRANCADO	4	8,2%	32	36%	26	26,5%	19	23,8%	12	15,4%	7	13%	12	19%	6	11,3%	118	20,9%
TOTAL	49	100%	89	100%	98	100%	80	100%	78	100%	54	100%	63	100%	53	100%	564	100%

Tabela 22: Avaliação da disciplina GEO033-MONOGRAFIA entre os anos de 2010 e 2017

Situação	2010		2011		2012		2013		2014		2015		2016		2017		Total	
	Freq.	%	Freq.	%	Freq.	%	Freq.	%	Freq.	%	Freq.	%	Freq.	%	Freq.	%	Freq.	%
04003PD001 TURISMO																		
APROVADO	26	68,4%	37	52,1%	30	36,1%	43	43%	44	42,3%	30	33,3%	24	29,3%	38	33,9%	272	40%
REPROVADO(I)	1	2,6%	0	0%	0	0%	11	11%	23	22,1%	0	0%	0	0%	0	0%	35	5,1%
REPROVADO(R)	3	7,9%	7	9,9%	13	15,7%	11	11%	4	3,8%	29	32,2%	29	35,4%	37	33%	133	19,6%
TRANCADO	8	21,1%	27	38%	40	48,2%	35	35%	33	31,7%	31	34,4%	29	35,4%	37	33%	240	35,3%
TOTAL	38	100%	71	100%	83	100%	100	100%	104	100%	90	100%	82	100%	112	100%	680	100%
TOTAL																		
APROVADO	26	68,4%	37	52,1%	30	36,1%	43	43%	44	42,3%	30	33,3%	24	29,3%	38	33,9%	272	40%
REPROVADO(I)	1	2,6%	0	0%	0	0%	11	11%	23	22,1%	0	0%	0	0%	0	0%	35	5,1%
REPROVADO(R)	3	7,9%	7	9,9%	13	15,7%	11	11%	4	3,8%	29	32,2%	29	35,4%	37	33%	133	19,6%
TRANCADO	8	21,1%	27	38%	40	48,2%	35	35%	33	31,7%	31	34,4%	29	35,4%	37	33%	240	35,3%
TOTAL	38	100%	71	100%	83	100%	100	100%	104	100%	90	100%	82	100%	112	100%	680	100%

Tabela 23: Avaliação da disciplina GEO047-TOPICOS EM PLANEJAMENTO DO TURISMO I entre os anos de 2010 e 2017

Situação	2010		2011		2012		2013		2014		2015		2016		2017		Total	
	Freq.	%	Freq.	%	Freq.	%	Freq.	%	Freq.	%	Freq.	%	Freq.	%	Freq.	%	Freq.	%
04003PD001 TURISMO																		
APROVADO	200	84,7%	126	68,9%	167	88,4%	291	83,6%	181	70,4%	263	82,4%	386	78,5%	279	78,2%	1893	79,5%
REPROVADO(I)	8	3,4%	7	3,8%	7	3,7%	13	3,7%	34	13,2%	13	4,1%	28	5,7%	23	6,4%	133	5,6%
REPROVADO(R)	14	5,9%	21	11,5%	3	1,6%	12	3,4%	12	4,7%	14	4,4%	21	4,3%	15	4,2%	112	4,7%
TRANCADO	14	5,9%	29	15,8%	12	6,3%	32	9,2%	30	11,7%	29	9,1%	57	11,6%	40	11,2%	243	10,2%
TOTAL	236	100%	183	100%	189	100%	348	100%	257	100%	319	100%	492	100%	357	100%	2381	100%
TOTAL																		
APROVADO	201	84,8%	126	68,9%	167	88,4%	294	81,9%	182	70,3%	274	82%	393	78%	284	78%	1921	79,1%
REPROVADO(I)	8	3,4%	7	3,8%	7	3,7%	14	3,9%	34	13,1%	14	4,2%	28	5,6%	23	6,3%	135	5,6%
REPROVADO(R)	14	5,9%	21	11,5%	3	1,6%	13	3,6%	12	4,6%	15	4,5%	26	5,2%	15	4,1%	119	4,9%
TRANCADO	14	5,9%	29	15,8%	12	6,3%	38	10,6%	31	12%	31	9,3%	57	11,3%	42	11,5%	254	10,5%
TOTAL	237	100%	183	100%	189	100%	359	100%	259	100%	334	100%	504	100%	364	100%	2429	100%

Tabela 24: Avaliação da disciplina GEO055-DISCUSSOES TEMATICAS entre os anos de 2010 e 2017

Situação	2010		2011		2012		2013		2014		2015		2016		2017		Total	
	Freq.	%	Freq.	%	Freq.	%	Freq.	%	Freq.	%	Freq.	%	Freq.	%	Freq.	%	Freq.	%
04003PD001 TURISMO																		
APROVADO	0	-	0	-	0	-	155	71,1%	55	71,4%	0	-	0	-	42	52,5%	252	67,2%
REPROVADO(I)	0	-	0	-	0	-	0	0%	0	0%	0	-	0	-	0	0%	0	0%
REPROVADO(R)	0	-	0	-	0	-	40	18,3%	15	19,5%	0	-	0	-	10	12,5%	65	17,3%
TRANCADO	0	-	0	-	0	-	23	10,6%	7	9,1%	0	-	0	-	28	35%	58	15,5%
TOTAL	0	-	0	-	0	-	218	100%	77	100%	0	-	0	-	80	100%	375	100%
TOTAL																		
APROVADO	0	-	0	-	0	-	157	71%	55	69,6%	0	-	0	-	42	51,9%	254	66,7%
REPROVADO(I)	0	-	0	-	0	-	0	0%	0	0%	0	-	0	-	0	0%	0	0%
REPROVADO(R)	0	-	0	-	0	-	41	18,6%	15	19%	0	-	0	-	10	12,3%	66	17,3%
TRANCADO	0	-	0	-	0	-	23	10,4%	9	11,4%	0	-	0	-	29	35,8%	61	16%
TOTAL	0	-	0	-	0	-	221	100%	79	100%	0	-	0	-	81	100%	381	100%

Tabela 25: Avaliação da disciplina GEO079-GEOGRAFIA URBANA entre os anos de 2010 e 2017

Situação	2010		2011		2012		2013		2014		2015		2016		2017		Total	
	Freq.	%	Freq.	%	Freq.	%	Freq.	%	Freq.	%	Freq.	%	Freq.	%	Freq.	%	Freq.	%
04001PD001 GEOGRAFIA																		
APROVADO	35	89,7%	39	95,1%	29	67,4%	26	76,5%	41	83,7%	24	92,3%	27	84,4%	28	87,5%	249	84,1%
REPROVADO(I)	0	0%	1	2,4%	4	9,3%	6	17,6%	2	4,1%	2	7,7%	4	12,5%	0	0%	19	6,4%
REPROVADO(R)	1	2,6%	0	0%	4	9,3%	1	2,9%	0	0%	0	0%	0	0%	3	9,4%	9	3%
TRANCADO	3	7,7%	1	2,4%	6	14%	1	2,9%	6	12,2%	0	0%	1	3,1%	1	3,1%	19	6,4%
TOTAL	39	100%	41	100%	43	100%	34	100%	49	100%	26	100%	32	100%	32	100%	296	100%
04001PN002 GEOGRAFIA																		
APROVADO	28	82,4%	34	91,9%	109	69,4%	39	79,6%	93	80,9%	53	73,6%	59	76,6%	55	77,5%	470	76,8%
REPROVADO(I)	0	0%	0	0%	9	5,7%	2	4,1%	7	6,1%	3	4,2%	6	7,8%	3	4,2%	30	4,9%
REPROVADO(R)	4	11,8%	2	5,4%	22	14%	6	12,2%	0	0%	5	6,9%	2	2,6%	8	11,3%	49	8%
TRANCADO	2	5,9%	1	2,7%	17	10,8%	2	4,1%	15	13%	11	15,3%	10	13%	5	7%	63	10,3%
TOTAL	34	100%	37	100%	157	100%	49	100%	115	100%	72	100%	77	100%	71	100%	612	100%
TOTAL																		
APROVADO	63	86,3%	74	92,5%	143	69,8%	66	78,6%	136	81,9%	81	79,4%	87	79,1%	84	80,8%	734	79,4%
REPROVADO(I)	0	0%	1	1,2%	13	6,3%	8	9,5%	9	5,4%	5	4,9%	10	9,1%	3	2,9%	49	5,3%
REPROVADO(R)	5	6,8%	2	2,5%	26	12,7%	7	8,3%	0	0%	5	4,9%	2	1,8%	11	10,6%	58	6,3%
TRANCADO	5	6,8%	3	3,8%	23	11,2%	3	3,6%	21	12,7%	11	10,8%	11	10%	6	5,8%	83	9%
TOTAL	73	100%	80	100%	205	100%	84	100%	166	100%	102	100%	110	100%	104	100%	924	100%

Tabela 26: Avaliação da disciplina GEO080-GEOGRAFIA AGRARIA entre os anos de 2010 e 2017

Situação	2010		2011		2012		2013		2014		2015		2016		2017		Total	
	Freq.	%	Freq.	%	Freq.	%	Freq.	%	Freq.	%	Freq.	%	Freq.	%	Freq.	%	Freq.	%
04001PD001 GEOGRAFIA																		
APROVADO	41	91,1%	37	94,9%	3	100%	30	83,3%	28	82,4%	25	92,6%	28	82,4%	28	77,8%	220	86,6%
REPROVADO(I)	0	0%	1	2,6%	0	0%	1	2,8%	0	0%	2	7,4%	3	8,8%	5	13,9%	12	4,7%
REPROVADO(R)	1	2,2%	0	0%	0	0%	3	8,3%	3	8,8%	0	0%	1	2,9%	0	0%	8	3,1%
TRANCADO	3	6,7%	1	2,6%	0	0%	2	5,6%	3	8,8%	0	0%	2	5,9%	3	8,3%	14	5,5%
TOTAL	45	100%	39	100%	3	100%	36	100%	34	100%	27	100%	34	100%	36	100%	254	100%
04001PN002 GEOGRAFIA																		
APROVADO	31	75,6%	81	84,4%	75	92,6%	8	61,5%	43	78,2%	69	84,1%	62	80,5%	48	80%	417	82,6%
REPROVADO(I)	0	0%	2	2,1%	0	0%	1	7,7%	1	1,8%	2	2,4%	1	1,3%	2	3,3%	9	1,8%
REPROVADO(R)	6	14,6%	8	8,3%	3	3,7%	2	15,4%	4	7,3%	5	6,1%	6	7,8%	1	1,7%	35	6,9%
TRANCADO	4	9,8%	5	5,2%	3	3,7%	2	15,4%	7	12,7%	6	7,3%	8	10,4%	9	15%	44	8,7%
TOTAL	41	100%	96	100%	81	100%	13	100%	55	100%	82	100%	77	100%	60	100%	505	100%
TOTAL																		
APROVADO	72	83,7%	118	86,8%	78	91,8%	38	76%	72	80%	96	85%	90	81,1%	77	79,4%	641	83,5%
REPROVADO(I)	0	0%	3	2,2%	0	0%	2	4%	1	1,1%	4	3,5%	4	3,6%	7	7,2%	21	2,7%
REPROVADO(R)	7	8,1%	8	5,9%	3	3,5%	6	12%	7	7,8%	5	4,4%	7	6,3%	1	1%	44	5,7%
TRANCADO	7	8,1%	7	5,1%	4	4,7%	4	8%	10	11,1%	8	7,1%	10	9%	12	12,4%	62	8,1%
TOTAL	86	100%	136	100%	85	100%	50	100%	90	100%	113	100%	111	100%	97	100%	768	100%

Tabela 27: Avaliação da disciplina GEO089-GEOECONOMIA EM NUTRICAÇÃO entre os anos de 2010 e 2017

Situação	2010		2011		2012		2013		2014		2015		2016		2017		Total	
	Freq.	%	Freq.	%	Freq.	%	Freq.	%	Freq.	%	Freq.	%	Freq.	%	Freq.	%	Freq.	%
17003PD001 NUTRIÇÃO																		
APROVADO	71	95,9%	69	87,3%	72	86,7%	71	87,7%	60	81,1%	60	80%	73	84,9%	67	85,9%	543	86,2%
REPROVADO(I)	0	0%	0	0%	0	0%	2	2,5%	1	1,4%	6	8%	0	0%	0	0%	9	1,4%
REPROVADO(R)	3	4,1%	3	3,8%	5	6%	6	7,4%	4	5,4%	4	5,3%	8	9,3%	3	3,8%	36	5,7%
TRANCADO	0	0%	7	8,9%	6	7,2%	2	2,5%	9	12,2%	5	6,7%	5	5,8%	8	10,3%	42	6,7%
TOTAL	74	100%	79	100%	83	100%	81	100%	74	100%	75	100%	86	100%	78	100%	630	100%
TOTAL																		
APROVADO	71	94,7%	69	87,3%	73	86,9%	71	87,7%	60	81,1%	60	80%	73	84,9%	67	85,9%	544	86,1%
REPROVADO(I)	0	0%	0	0%	0	0%	2	2,5%	1	1,4%	6	8%	0	0%	0	0%	9	1,4%
REPROVADO(R)	3	4%	3	3,8%	5	6%	6	7,4%	4	5,4%	4	5,3%	8	9,3%	3	3,8%	36	5,7%
TRANCADO	1	1,3%	7	8,9%	6	7,1%	2	2,5%	9	12,2%	5	6,7%	5	5,8%	8	10,3%	43	6,8%
TOTAL	75	100%	79	100%	84	100%	81	100%	74	100%	75	100%	86	100%	78	100%	632	100%

Tabela 28: Avaliação da disciplina GEO196-INTRODUCAO A GEOGRAFIA entre os anos de 2010 e 2017

Situação	2010		2011		2012		2013		2014		2015		2016		2017		Total	
	Freq.	%	Freq.	%	Freq.	%	Freq.	%	Freq.	%	Freq.	%	Freq.	%	Freq.	%	Freq.	%
04001PD001 GEOGRAFIA																		
APROVADO	35	85,4%	36	90%	33	89,2%	36	90%	26	74,3%	33	86,8%	37	97,4%	31	81,6%	267	87%
REPROVADO(I)	3	7,3%	0	0%	3	8,1%	3	7,5%	5	14,3%	3	7,9%	0	0%	1	2,6%	18	5,9%
REPROVADO(R)	0	0%	1	2,5%	1	2,7%	0	0%	1	2,9%	2	5,3%	0	0%	2	5,3%	7	2,3%
TRANCADO	3	7,3%	3	7,5%	0	0%	1	2,5%	3	8,6%	0	0%	1	2,6%	4	10,5%	15	4,9%
TOTAL	41	100%	40	100%	37	100%	40	100%	35	100%	38	100%	38	100%	38	100%	307	100%
04001PN002 GEOGRAFIA																		
APROVADO	53	68,8%	62	80,5%	56	71,8%	76	87,4%	61	60,4%	53	72,6%	56	76,7%	58	77,3%	475	74,1%
REPROVADO(I)	7	9,1%	3	3,9%	1	1,3%	4	4,6%	31	30,7%	6	8,2%	7	9,6%	9	12%	68	10,6%
REPROVADO(R)	12	15,6%	10	13%	13	16,7%	4	4,6%	1	1%	2	2,7%	1	1,4%	0	0%	43	6,7%
TRANCADO	5	6,5%	2	2,6%	8	10,3%	3	3,4%	8	7,9%	12	16,4%	9	12,3%	8	10,7%	55	8,6%
TOTAL	77	100%	77	100%	78	100%	87	100%	101	100%	73	100%	73	100%	75	100%	641	100%
TOTAL																		
APROVADO	88	74,6%	98	83,1%	89	76,7%	112	88,2%	87	64%	86	77,5%	93	83,8%	89	78,8%	742	78,1%
REPROVADO(I)	10	8,5%	3	2,5%	4	3,4%	7	5,5%	36	26,5%	9	8,1%	7	6,3%	10	8,8%	86	9,1%
REPROVADO(R)	12	10,2%	11	9,3%	14	12,1%	4	3,1%	2	1,5%	4	3,6%	1	0,9%	2	1,8%	50	5,3%
TRANCADO	8	6,8%	6	5,1%	9	7,8%	4	3,1%	11	8,1%	12	10,8%	10	9%	12	10,6%	72	7,6%
TOTAL	118	100%	118	100%	116	100%	127	100%	136	100%	111	100%	111	100%	113	100%	950	100%

Tabela 29: Avaliação da disciplina GEO200-GEOGRAFIA POLITICA entre os anos de 2010 e 2017

Situação	2010		2011		2012		2013		2014		2015		2016		2017		Total	
	Freq.	%	Freq.	%	Freq.	%	Freq.	%	Freq.	%	Freq.	%	Freq.	%	Freq.	%	Freq.	%
04001PD001 GEOGRAFIA																		
APROVADO	39	88,6%	35	89,7%	29	70,7%	33	86,8%	33	91,7%	35	94,6%	30	78,9%	33	86,8%	267	85,9%
REPROVADO(I)	1	2,3%	2	5,1%	0	0%	1	2,6%	1	2,8%	0	0%	3	7,9%	2	5,3%	10	3,2%
REPROVADO(R)	2	4,5%	0	0%	7	17,1%	1	2,6%	0	0%	0	0%	1	2,6%	2	5,3%	13	4,2%
TRANCADO	2	4,5%	2	5,1%	5	12,2%	3	7,9%	2	5,6%	2	5,4%	4	10,5%	1	2,6%	21	6,8%
TOTAL	44	100%	39	100%	41	100%	38	100%	36	100%	37	100%	38	100%	38	100%	311	100%
04001PN002 GEOGRAFIA																		
APROVADO	32	80%	61	63,5%	80	90,9%	64	78%	49	66,2%	60	78,9%	47	85,5%	59	79,7%	452	77,3%
REPROVADO(I)	4	10%	10	10,4%	1	1,1%	4	4,9%	4	5,4%	5	6,6%	2	3,6%	3	4,1%	33	5,6%
REPROVADO(R)	1	2,5%	14	14,6%	2	2,3%	6	7,3%	13	17,6%	6	7,9%	0	0%	4	5,4%	46	7,9%
TRANCADO	3	7,5%	11	11,5%	5	5,7%	8	9,8%	8	10,8%	5	6,6%	6	10,9%	8	10,8%	54	9,2%
TOTAL	40	100%	96	100%	88	100%	82	100%	74	100%	76	100%	55	100%	74	100%	585	100%
TOTAL																		
APROVADO	71	84,5%	99	71,7%	109	84,5%	97	80,8%	82	74,5%	95	84,1%	77	81,9%	94	82,5%	724	80,3%
REPROVADO(I)	5	6%	12	8,7%	1	0,8%	5	4,2%	5	4,5%	5	4,4%	5	5,3%	5	4,4%	43	4,8%
REPROVADO(R)	3	3,6%	14	10,1%	9	7%	7	5,8%	13	11,8%	6	5,3%	1	1,1%	6	5,3%	59	6,5%
TRANCADO	5	6%	13	9,4%	10	7,8%	11	9,2%	10	9,1%	7	6,2%	11	11,7%	9	7,9%	76	8,4%
TOTAL	84	100%	138	100%	129	100%	120	100%	110	100%	113	100%	94	100%	114	100%	902	100%

Tabela 30: Avaliação da disciplina GEO204-TOPICOS ESPECIAIS EM GEOGRAFIA I entre os anos de 2010 e 2017

Situação	2010		2011		2012		2013		2014		2015		2016		2017		Total	
	Freq.	%	Freq.	%	Freq.	%	Freq.	%	Freq.	%	Freq.	%	Freq.	%	Freq.	%	Freq.	%
04001PD001 GEOGRAFIA																		
APROVADO	128	73,1%	137	69,9%	53	56,4%	23	88,5%	19	76%	36	90%	39	57,4%	79	78,2%	514	70,9%
REPROVADO(I)	18	10,3%	10	5,1%	8	8,5%	0	0%	2	8%	2	5%	6	8,8%	7	6,9%	53	7,3%
REPROVADO(R)	7	4%	10	5,1%	5	5,3%	1	3,8%	0	0%	0	0%	0	0%	4	4%	27	3,7%
TRANCADO	22	12,6%	39	19,9%	28	29,8%	2	7,7%	4	16%	2	5%	23	33,8%	11	10,9%	131	18,1%
TOTAL	175	100%	196	100%	94	100%	26	100%	25	100%	40	100%	68	100%	101	100%	725	100%
04001PN002 GEOGRAFIA																		
APROVADO	81	80,2%	123	79,4%	60	75%	1	100%	38	79,2%	66	71,7%	34	70,8%	68	69,4%	471	75,6%
REPROVADO(I)	2	2%	11	7,1%	10	12,5%	0	0%	5	10,4%	6	6,5%	5	10,4%	6	6,1%	45	7,2%
REPROVADO(R)	3	3%	5	3,2%	7	8,8%	0	0%	2	4,2%	3	3,3%	0	0%	5	5,1%	25	4%
TRANCADO	15	14,9%	16	10,3%	3	3,8%	0	0%	3	6,2%	17	18,5%	9	18,8%	19	19,4%	82	13,2%
TOTAL	101	100%	155	100%	80	100%	1	100%	48	100%	92	100%	48	100%	98	100%	623	100%
04003PD001 TURISMO																		
APROVADO	2	100%	0	0%	2	100%	0	-	0	-	2	100%	6	66,7%	6	100%	18	81,8%
REPROVADO(I)	0	0%	0	0%	0	0%	0	-	0	-	0	0%	0	0%	0	0%	0	0%
REPROVADO(R)	0	0%	0	0%	0	0%	0	-	0	-	0	0%	1	11,1%	0	0%	1	4,5%
TRANCADO	0	0%	1	100%	0	0%	0	-	0	-	0	0%	2	22,2%	0	0%	3	13,6%
TOTAL	2	100%	1	100%	2	100%	0	-	0	-	2	100%	9	100%	6	100%	22	100%
05003PN001 CIÊNCIAS SOCIOAMBIENTAIS																		
APROVADO	0	0%	1	100%	0	0%	0	-	1	100%	10	83,3%	14	73,7%	8	80%	34	70,8%
REPROVADO(I)	0	0%	0	0%	0	0%	0	-	0	0%	1	8,3%	1	5,3%	0	0%	2	4,2%
REPROVADO(R)	1	100%	0	0%	0	0%	0	-	0	0%	0	0%	1	5,3%	0	0%	2	4,2%
TRANCADO	0	0%	0	0%	4	100%	0	-	0	0%	1	8,3%	3	15,8%	2	20%	10	20,8%
TOTAL	1	100%	1	100%	4	100%	0	-	1	100%	12	100%	19	100%	10	100%	48	100%
TOTAL																		
APROVADO	218	76,2%	264	73,3%	115	63,2%	24	88,9%	64	80%	121	77,6%	97	64,2%	166	72,8%	1069	72,7%
REPROVADO(I)	20	7%	22	6,1%	18	9,9%	0	0%	7	8,8%	9	5,8%	12	7,9%	15	6,6%	103	7%
REPROVADO(R)	11	3,8%	16	4,4%	12	6,6%	1	3,7%	2	2,5%	3	1,9%	2	1,3%	10	4,4%	57	3,9%
TRANCADO	37	12,9%	58	16,1%	37	20,3%	2	7,4%	7	8,8%	23	14,7%	40	26,5%	37	16,2%	241	16,4%
TOTAL	286	100%	360	100%	182	100%	27	100%	80	100%	156	100%	151	100%	228	100%	1470	100%

Tabela 31: Avaliação da disciplina GEO205-GEOGRAFIA DA MUNDIALIZACAO entre os anos de 2010 e 2017

Situação	2010		2011		2012		2013		2014		2015		2016		2017		Total	
	Freq.	%	Freq.	%	Freq.	%	Freq.	%	Freq.	%	Freq.	%	Freq.	%	Freq.	%	Freq.	%
04001PD001 GEOGRAFIA																		
APROVADO	40	100%	25	92,6%	29	85,3%	38	90,5%	39	97,5%	23	92%	26	78,8%	30	85,7%	250	90,6%
REPROVADO(I)	0	0%	0	0%	2	5,9%	0	0%	0	0%	1	4%	0	0%	0	0%	3	1,1%
REPROVADO(R)	0	0%	0	0%	1	2,9%	0	0%	0	0%	0	0%	2	6,1%	3	8,6%	6	2,2%
TRANCADO	0	0%	2	7,4%	2	5,9%	4	9,5%	1	2,5%	1	4%	5	15,2%	2	5,7%	17	6,2%
TOTAL	40	100%	27	100%	34	100%	42	100%	40	100%	25	100%	33	100%	35	100%	276	100%
04001PN002 GEOGRAFIA																		
APROVADO	26	89,7%	32	94,1%	25	80,6%	121	89%	45	73,8%	60	88,2%	34	68%	55	78,6%	398	83,1%
REPROVADO(I)	2	6,9%	1	2,9%	2	6,5%	8	5,9%	4	6,6%	3	4,4%	1	2%	4	5,7%	25	5,2%
REPROVADO(R)	0	0%	0	0%	1	3,2%	0	0%	3	4,9%	0	0%	0	0%	2	2,9%	6	1,3%
TRANCADO	1	3,4%	1	2,9%	3	9,7%	7	5,1%	9	14,8%	5	7,4%	15	30%	9	12,9%	50	10,4%
TOTAL	29	100%	34	100%	31	100%	136	100%	61	100%	68	100%	50	100%	70	100%	479	100%
TOTAL																		
APROVADO	69	95,8%	58	92,1%	59	84,3%	160	89,4%	86	83,5%	83	89,2%	61	72,6%	85	81%	661	86%
REPROVADO(I)	2	2,8%	1	1,6%	4	5,7%	8	4,5%	4	3,9%	4	4,3%	1	1,2%	4	3,8%	28	3,6%
REPROVADO(R)	0	0%	0	0%	2	2,9%	0	0%	3	2,9%	0	0%	2	2,4%	5	4,8%	12	1,6%
TRANCADO	1	1,4%	4	6,3%	5	7,1%	11	6,1%	10	9,7%	6	6,5%	20	23,8%	11	10,5%	68	8,8%
TOTAL	72	100%	63	100%	70	100%	179	100%	103	100%	93	100%	84	100%	105	100%	769	100%

Tabela 32: Avaliação da disciplina GEO206-PEDOLOGIA entre os anos de 2010 e 2017

Situação	2010		2011		2012		2013		2014		2015		2016		2017		Total	
	Freq.	%	Freq.	%	Freq.	%	Freq.	%	Freq.	%	Freq.	%	Freq.	%	Freq.	%	Freq.	%
04001PD001 GEOGRAFIA																		
APROVADO	32	94,1%	33	82,5%	41	89,1%	28	77,8%	30	71,4%	30	88,2%	33	86,8%	23	79,3%	250	83,6%
REPROVADO(I)	1	2,9%	1	2,5%	0	0%	0	0%	4	9,5%	3	8,8%	2	5,3%	0	0%	11	3,7%
REPROVADO(R)	1	2,9%	1	2,5%	1	2,2%	6	16,7%	4	9,5%	0	0%	0	0%	5	17,2%	18	6%
TRANCADO	0	0%	5	12,5%	4	8,7%	2	5,6%	4	9,5%	1	2,9%	3	7,9%	1	3,4%	20	6,7%
TOTAL	34	100%	40	100%	46	100%	36	100%	42	100%	34	100%	38	100%	29	100%	299	100%
04001PN002 GEOGRAFIA																		
APROVADO	29	87,9%	25	73,5%	49	60,5%	65	79,3%	56	71,8%	29	36,2%	45	55,6%	60	69%	358	64,4%
REPROVADO(I)	1	3%	0	0%	8	9,9%	1	1,2%	4	5,1%	21	26,2%	4	4,9%	4	4,6%	43	7,7%
REPROVADO(R)	3	9,1%	8	23,5%	13	16%	10	12,2%	8	10,3%	20	25%	26	32,1%	10	11,5%	98	17,6%
TRANCADO	0	0%	1	2,9%	11	13,6%	6	7,3%	10	12,8%	10	12,5%	6	7,4%	13	14,9%	57	10,3%
TOTAL	33	100%	34	100%	81	100%	82	100%	78	100%	80	100%	81	100%	87	100%	556	100%
TOTAL																		
APROVADO	63	90%	58	78,4%	90	70,9%	93	78,8%	90	72,6%	59	51,8%	78	65,5%	84	71,8%	615	71,3%
REPROVADO(I)	3	4,3%	1	1,4%	8	6,3%	1	0,8%	8	6,5%	24	21,1%	6	5%	4	3,4%	55	6,4%
REPROVADO(R)	4	5,7%	9	12,2%	14	11%	16	13,6%	12	9,7%	20	17,5%	26	21,8%	15	12,8%	116	13,4%
TRANCADO	0	0%	6	8,1%	15	11,8%	8	6,8%	14	11,3%	11	9,6%	9	7,6%	14	12%	77	8,9%
TOTAL	70	100%	74	100%	127	100%	118	100%	124	100%	114	100%	119	100%	117	100%	863	100%

Tabela 33: Avaliação da disciplina GEO207-BIOGEOGRAFIA entre os anos de 2010 e 2017

Situação	2010		2011		2012		2013		2014		2015		2016		2017		Total	
	Freq.	%	Freq.	%	Freq.	%	Freq.	%	Freq.	%	Freq.	%	Freq.	%	Freq.	%	Freq.	%
03001PD001 CIÊNCIAS BIOLÓGICAS																		
APROVADO	4	100%	5	100%	1	100%	1	100%	0	-	1	100%	4	66,7%	0	-	16	88,9%
REPROVADO(I)	0	0%	0	0%	0	0%	0	0%	0	-	0	0%	0	0%	0	-	0	0%
REPROVADO(R)	0	0%	0	0%	0	0%	0	0%	0	-	0	0%	0	0%	0	-	0	0%
TRANCADO	0	0%	0	0%	0	0%	0	0%	0	-	0	0%	2	33,3%	0	-	2	11,1%
TOTAL	4	100%	5	100%	1	100%	1	100%	0	-	1	100%	6	100%	0	-	18	100%
04001PD001 GEOGRAFIA																		
APROVADO	33	91,7%	30	81,1%	15	46,9%	18	66,7%	60	88,2%	25	80,6%	18	52,9%	31	79,5%	230	75,7%
REPROVADO(I)	1	2,8%	0	0%	0	0%	0	0%	0	0%	0	0%	0	0%	2	5,1%	3	1%
REPROVADO(R)	0	0%	4	10,8%	5	15,6%	3	11,1%	2	2,9%	3	9,7%	4	11,8%	2	5,1%	23	7,6%
TRANCADO	2	5,6%	3	8,1%	12	37,5%	6	22,2%	6	8,8%	3	9,7%	12	35,3%	4	10,3%	48	15,8%
TOTAL	36	100%	37	100%	32	100%	27	100%	68	100%	31	100%	34	100%	39	100%	304	100%
04001PN002 GEOGRAFIA																		
APROVADO	33	94,3%	36	85,7%	62	77,5%	55	78,6%	56	74,7%	61	76,2%	34	52,3%	61	74,4%	398	75,2%
REPROVADO(I)	0	0%	0	0%	3	3,8%	1	1,4%	5	6,7%	0	0%	4	6,2%	2	2,4%	15	2,8%
REPROVADO(R)	0	0%	4	9,5%	7	8,8%	5	7,1%	7	9,3%	12	15%	16	24,6%	5	6,1%	56	10,6%
TRANCADO	2	5,7%	2	4,8%	8	10%	9	12,9%	7	9,3%	7	8,8%	11	16,9%	14	17,1%	60	11,3%
TOTAL	35	100%	42	100%	80	100%	70	100%	75	100%	80	100%	65	100%	82	100%	529	100%
05003PN001 CIÊNCIAS SOCIOAMBIENTAIS																		
APROVADO	0	-	0	-	0	-	0	-	9	100%	0	0%	2	100%	4	66,7%	15	83,3%
REPROVADO(I)	0	-	0	-	0	-	0	-	0	0%	0	0%	0	0%	0	0%	0	0%
REPROVADO(R)	0	-	0	-	0	-	0	-	0	0%	1	100%	0	0%	0	0%	1	5,6%
TRANCADO	0	-	0	-	0	-	0	-	0	0%	0	0%	0	0%	2	33,3%	2	11,1%
TOTAL	0	-	0	-	0	-	0	-	9	100%	1	100%	2	100%	6	100%	18	100%
TOTAL																		
APROVADO	70	90,9%	72	84,7%	79	69,3%	74	74,7%	127	81,9%	91	77,1%	60	54,5%	96	75,6%	669	75,6%
REPROVADO(I)	1	1,3%	0	0%	3	2,6%	2	2%	5	3,2%	0	0%	4	3,6%	4	3,1%	19	2,1%
REPROVADO(R)	0	0%	8	9,4%	12	10,5%	8	8,1%	9	5,8%	17	14,4%	20	18,2%	7	5,5%	81	9,2%
TRANCADO	6	7,8%	5	5,9%	20	17,5%	15	15,2%	14	9%	10	8,5%	26	23,6%	20	15,7%	116	13,1%
TOTAL	77	100%	85	100%	114	100%	99	100%	155	100%	118	100%	110	100%	127	100%	885	100%

Tabela 34: Avaliação da disciplina GEO277-AMERICA LATINA entre os anos de 2010 e 2017

Situação	2010		2011		2012		2013		2014		2015		2016		2017		Total	
	Freq.	%	Freq.	%	Freq.	%	Freq.	%	Freq.	%	Freq.	%	Freq.	%	Freq.	%	Freq.	%
04001PD001 GEOGRAFIA																		
APROVADO	3	100%	0	-	11	64,7%	1	100%	6	33,3%	7	41,2%	14	70%	20	83,3%	62	62%
REPROVADO(I)	0	0%	0	-	0	0%	0	0%	3	16,7%	5	29,4%	3	15%	0	0%	11	11%
REPROVADO(R)	0	0%	0	-	1	5,9%	0	0%	5	27,8%	0	0%	0	0%	0	0%	6	6%
TRANCADO	0	0%	0	-	5	29,4%	0	0%	4	22,2%	5	29,4%	3	15%	4	16,7%	21	21%
TOTAL	3	100%	0	-	17	100%	1	100%	18	100%	17	100%	20	100%	24	100%	100	100%
04001PN002 GEOGRAFIA																		
APROVADO	2	100%	0	-	31	75,6%	13	59,1%	7	41,2%	13	54,2%	12	85,7%	9	75%	87	65,9%
REPROVADO(I)	0	0%	0	-	4	9,8%	1	4,5%	8	47,1%	6	25%	1	7,1%	1	8,3%	21	15,9%
REPROVADO(R)	0	0%	0	-	3	7,3%	3	13,6%	1	5,9%	1	4,2%	0	0%	0	0%	8	6,1%
TRANCADO	0	0%	0	-	3	7,3%	5	22,7%	1	5,9%	4	16,7%	1	7,1%	2	16,7%	16	12,1%
TOTAL	2	100%	0	-	41	100%	22	100%	17	100%	24	100%	14	100%	12	100%	132	100%
TOTAL																		
APROVADO	7	100%	0	-	43	72,9%	17	58,6%	17	37,8%	25	49%	33	64,7%	40	80%	182	62,3%
REPROVADO(I)	0	0%	0	-	4	6,8%	2	6,9%	12	26,7%	12	23,5%	4	7,8%	2	4%	36	12,3%
REPROVADO(R)	0	0%	0	-	4	6,8%	3	10,3%	6	13,3%	1	2%	1	2%	1	2%	16	5,5%
TRANCADO	0	0%	0	-	8	13,6%	7	24,1%	10	22,2%	13	25,5%	13	25,5%	7	14%	58	19,9%
TOTAL	7	100%	0	-	59	100%	29	100%	45	100%	51	100%	51	100%	50	100%	292	100%

Tabela 35: Avaliação da disciplina GEO294-FITOGEOGRAFIA entre os anos de 2010 e 2017

Situação	2010		2011		2012		2013		2014		2015		2016		2017		Total	
	Freq.	%	Freq.	%	Freq.	%	Freq.	%	Freq.	%	Freq.	%	Freq.	%	Freq.	%	Freq.	%
03001PD001 CIÊNCIAS BIOLÓGICAS																		
APROVADO	4	80%	0	-	0	-	2	100%	0	-	3	100%	14	93,3%	6	85,7%	29	90,6%
REPROVADO(I)	1	20%	0	-	0	-	0	0%	0	-	0	0%	0	0%	0	0%	1	3,1%
REPROVADO(R)	0	0%	0	-	0	-	0	0%	0	-	0	0%	0	0%	1	14,3%	1	3,1%
TRANCADO	0	0%	0	-	0	-	0	0%	0	-	0	0%	1	6,7%	0	0%	1	3,1%
TOTAL	5	100%	0	-	0	-	2	100%	0	-	3	100%	15	100%	7	100%	32	100%
03001PN002 CIÊNCIAS BIOLÓGICAS																		
APROVADO	0	0%	0	-	2	66,7%	4	80%	2	100%	1	100%	6	85,7%	3	75%	18	78,3%
REPROVADO(I)	1	100%	0	-	0	0%	1	20%	0	0%	0	0%	0	0%	0	0%	2	8,7%
REPROVADO(R)	0	0%	0	-	0	0%	0	0%	0	0%	0	0%	0	0%	0	0%	0	0%
TRANCADO	0	0%	0	-	1	33,3%	0	0%	0	0%	0	0%	1	14,3%	1	25%	3	13%
TOTAL	1	100%	0	-	3	100%	5	100%	2	100%	1	100%	7	100%	4	100%	23	100%
04001PD001 GEOGRAFIA																		
APROVADO	35	89,7%	26	81,2%	10	62,5%	21	95,5%	15	93,8%	23	82,1%	9	69,2%	17	68%	156	81,7%
REPROVADO(I)	0	0%	0	0%	4	25%	1	4,5%	1	6,2%	2	7,1%	1	7,7%	0	0%	9	4,7%
REPROVADO(R)	0	0%	1	3,1%	1	6,2%	0	0%	0	0%	0	0%	1	7,7%	3	12%	6	3,1%
TRANCADO	4	10,3%	5	15,6%	1	6,2%	0	0%	0	0%	3	10,7%	2	15,4%	5	20%	20	10,5%
TOTAL	39	100%	32	100%	16	100%	22	100%	16	100%	28	100%	13	100%	25	100%	191	100%
04001PN002 GEOGRAFIA																		
APROVADO	9	90%	38	82,6%	8	100%	23	88,5%	4	100%	31	96,9%	26	78,8%	17	68%	156	84,8%
REPROVADO(I)	1	10%	0	0%	0	0%	2	7,7%	0	0%	0	0%	0	0%	0	0%	3	1,6%
REPROVADO(R)	0	0%	3	6,5%	0	0%	0	0%	0	0%	0	0%	3	9,1%	3	12%	9	4,9%
TRANCADO	0	0%	5	10,9%	0	0%	1	3,8%	0	0%	1	3,1%	4	12,1%	5	20%	16	8,7%
TOTAL	10	100%	46	100%	8	100%	26	100%	4	100%	32	100%	33	100%	25	100%	184	100%
04003PD001 TURISMO																		
APROVADO	3	100%	0	-	1	100%	1	50%	2	100%	10	76,9%	5	71,4%	3	75%	25	78,1%
REPROVADO(I)	0	0%	0	-	0	0%	0	0%	0	0%	1	7,7%	0	0%	0	0%	1	3,1%
REPROVADO(R)	0	0%	0	-	0	0%	0	0%	0	0%	0	0%	1	14,3%	0	0%	1	3,1%
TRANCADO	0	0%	0	-	0	0%	1	50%	0	0%	2	15,4%	1	14,3%	1	25%	5	15,6%
TOTAL	3	100%	0	-	1	100%	2	100%	2	100%	13	100%	7	100%	4	100%	32	100%

Situação	2010		2011		2012		2013		2014		2015		2016		2017		Total	
	Freq.	%	Freq.	%	Freq.	%	Freq.	%	Freq.	%	Freq.	%	Freq.	%	Freq.	%	Freq.	%
05003PN001 CIÊNCIAS SOCIOAMBIENTAIS																		
APROVADO	0	-	0	-	0	-	6	100%	10	100%	16	80%	5	71,4%	8	88,9%	45	86,5%
REPROVADO(I)	0	-	0	-	0	-	0	0%	0	0%	2	10%	0	0%	0	0%	2	3,8%
REPROVADO(R)	0	-	0	-	0	-	0	0%	0	0%	0	0%	0	0%	1	11,1%	1	1,9%
TRANCADO	0	-	0	-	0	-	0	0%	0	0%	2	10%	2	28,6%	0	0%	4	7,7%
TOTAL	0	-	0	-	0	-	6	100%	10	100%	20	100%	7	100%	9	100%	52	100%
TOTAL																		
APROVADO	51	87,9%	64	81%	21	75%	57	90,5%	33	91,7%	88	87,1%	65	76,5%	60	72,3%	439	82,4%
REPROVADO(I)	3	5,2%	0	0%	4	14,3%	4	6,3%	2	5,6%	5	5%	1	1,2%	0	0%	19	3,6%
REPROVADO(R)	0	0%	4	5,1%	1	3,6%	0	0%	0	0%	0	0%	6	7,1%	10	12%	21	3,9%
TRANCADO	4	6,9%	11	13,9%	2	7,1%	2	3,2%	1	2,8%	8	7,9%	13	15,3%	13	15,7%	54	10,1%
TOTAL	58	100%	79	100%	28	100%	63	100%	36	100%	101	100%	85	100%	83	100%	533	100%

Tabela 36: Avaliação da disciplina GEO300-GEOGRAFIA DE MINAS GERAIS entre os anos de 2010 e 2017

Situação	2010		2011		2012		2013		2014		2015		2016		2017		Total	
	Freq.	%	Freq.	%	Freq.	%	Freq.	%	Freq.	%	Freq.	%	Freq.	%	Freq.	%	Freq.	%
04001PD001 GEOGRAFIA																		
APROVADO	37	94,9%	43	93,5%	26	76,5%	11	91,7%	7	87,5%	10	40%	6	40%	5	71,4%	145	78%
REPROVADO(I)	1	2,6%	1	2,2%	2	5,9%	1	8,3%	1	12,5%	2	8%	4	26,7%	0	0%	12	6,5%
REPROVADO(R)	0	0%	1	2,2%	2	5,9%	0	0%	0	0%	0	0%	2	13,3%	0	0%	5	2,7%
TRANCADO	1	2,6%	1	2,2%	4	11,8%	0	0%	0	0%	13	52%	3	20%	2	28,6%	24	12,9%
TOTAL	39	100%	46	100%	34	100%	12	100%	8	100%	25	100%	15	100%	7	100%	186	100%
04001PN002 GEOGRAFIA																		
APROVADO	27	93,1%	34	89,5%	28	80%	2	66,7%	12	60%	4	25%	18	50%	6	66,7%	131	70,4%
REPROVADO(I)	0	0%	1	2,6%	4	11,4%	0	0%	3	15%	2	12,5%	5	13,9%	2	22,2%	17	9,1%
REPROVADO(R)	0	0%	0	0%	1	2,9%	1	33,3%	2	10%	6	37,5%	7	19,4%	0	0%	17	9,1%
TRANCADO	2	6,9%	3	7,9%	2	5,7%	0	0%	3	15%	4	25%	6	16,7%	1	11,1%	21	11,3%
TOTAL	29	100%	38	100%	35	100%	3	100%	20	100%	16	100%	36	100%	9	100%	186	100%
04003PD001 TURISMO																		
APROVADO	0	-	0	-	1	100%	0	-	5	62,5%	4	66,7%	1	50%	3	75%	14	66,7%
REPROVADO(I)	0	-	0	-	0	0%	0	-	1	12,5%	1	16,7%	0	0%	0	0%	2	9,5%
REPROVADO(R)	0	-	0	-	0	0%	0	-	1	12,5%	0	0%	0	0%	0	0%	1	4,8%
TRANCADO	0	-	0	-	0	0%	0	-	1	12,5%	1	16,7%	1	50%	1	25%	4	19%
TOTAL	0	-	0	-	1	100%	0	-	8	100%	6	100%	2	100%	4	100%	21	100%
TOTAL																		
APROVADO	64	94,1%	77	91,7%	56	77,8%	13	86,7%	25	65,8%	20	38,5%	25	47,2%	20	66,7%	300	72,8%
REPROVADO(I)	1	1,5%	2	2,4%	7	9,7%	1	6,7%	5	13,2%	6	11,5%	9	17%	4	13,3%	35	8,5%
REPROVADO(R)	0	0%	1	1,2%	3	4,2%	1	6,7%	3	7,9%	6	11,5%	9	17%	0	0%	23	5,6%
TRANCADO	3	4,4%	4	4,8%	6	8,3%	0	0%	5	13,2%	20	38,5%	10	18,9%	6	20%	54	13,1%
TOTAL	68	100%	84	100%	72	100%	15	100%	38	100%	52	100%	53	100%	30	100%	412	100%

Tabela 37: Avaliação da disciplina GEO302-TRABALHO DE CONCLUSAO DE CURSO I entre os anos de 2010 e 2017

Situação	2010		2011		2012		2013		2014		2015		2016		2017		Total	
	Freq.	%	Freq.	%	Freq.	%	Freq.	%	Freq.	%	Freq.	%	Freq.	%	Freq.	%	Freq.	%
04001PD001 GEOGRAFIA																		
APROVADO	28	54,9%	45	68,2%	29	48,3%	35	53,8%	26	59,1%	31	49,2%	35	49,3%	27	62,8%	256	55,3%
REPROVADO(I)	14	27,5%	5	7,6%	0	0%	3	4,6%	4	9,1%	0	0%	0	0%	0	0%	26	5,6%
REPROVADO(R)	0	0%	4	6,1%	8	13,3%	6	9,2%	8	18,2%	19	30,2%	17	23,9%	11	25,6%	73	15,8%
TRANCADO	9	17,6%	12	18,2%	23	38,3%	21	32,3%	6	13,6%	13	20,6%	19	26,8%	5	11,6%	108	23,3%
TOTAL	51	100%	66	100%	60	100%	65	100%	44	100%	63	100%	71	100%	43	100%	463	100%
04001PN002 GEOGRAFIA																		
APROVADO	20	76,9%	25	78,1%	29	65,9%	13	31%	39	43,8%	45	43,3%	34	31,8%	38	38,4%	243	44,8%
REPROVADO(I)	5	19,2%	1	3,1%	0	0%	10	23,8%	8	9%	0	0%	0	0%	0	0%	24	4,4%
REPROVADO(R)	0	0%	4	12,5%	10	22,7%	7	16,7%	28	31,5%	42	40,4%	33	30,8%	44	44,4%	168	30,9%
TRANCADO	1	3,8%	2	6,2%	5	11,4%	12	28,6%	14	15,7%	17	16,3%	40	37,4%	17	17,2%	108	19,9%
TOTAL	26	100%	32	100%	44	100%	42	100%	89	100%	104	100%	107	100%	99	100%	543	100%
TOTAL																		
APROVADO	48	62,3%	70	71,4%	58	55,8%	48	44,9%	65	48,9%	76	45,5%	69	38,8%	65	45,8%	499	49,6%
REPROVADO(I)	19	24,7%	6	6,1%	0	0%	13	12,1%	12	9%	0	0%	0	0%	0	0%	50	5%
REPROVADO(R)	0	0%	8	8,2%	18	17,3%	13	12,1%	36	27,1%	61	36,5%	50	28,1%	55	38,7%	241	24%
TRANCADO	10	13%	14	14,3%	28	26,9%	33	30,8%	20	15%	30	18%	59	33,1%	22	15,5%	216	21,5%
TOTAL	77	100%	98	100%	104	100%	107	100%	133	100%	167	100%	178	100%	142	100%	1006	100%

Tabela 38: Avaliação da disciplina GEO304-PLANEJAMENTO REGIONAL entre os anos de 2010 e 2017

Situação	2010		2011		2012		2013		2014		2015		2016		2017		Total	
	Freq.	%	Freq.	%	Freq.	%	Freq.	%	Freq.	%	Freq.	%	Freq.	%	Freq.	%	Freq.	%
09001PN002 ARQUITETURA E URBANISMO																		
APROVADO	0	-	54	85,7%	46	85,2%	54	90%	36	80%	39	76,5%	36	75%	29	56,9%	294	79%
REPROVADO(I)	0	-	4	6,3%	3	5,6%	0	0%	3	6,7%	7	13,7%	7	14,6%	14	27,5%	38	10,2%
REPROVADO(R)	0	-	1	1,6%	0	0%	1	1,7%	0	0%	3	5,9%	0	0%	2	3,9%	7	1,9%
TRANCADO	0	-	4	6,3%	5	9,3%	5	8,3%	6	13,3%	2	3,9%	5	10,4%	6	11,8%	33	8,9%
TOTAL	0	-	63	100%	54	100%	60	100%	45	100%	51	100%	48	100%	51	100%	372	100%
TOTAL																		
APROVADO	0	-	54	85,7%	47	85,5%	55	88,7%	38	73,1%	41	75,9%	36	73,5%	31	58,5%	302	77,8%
REPROVADO(I)	0	-	4	6,3%	3	5,5%	1	1,6%	5	9,6%	8	14,8%	8	16,3%	14	26,4%	43	11,1%
REPROVADO(R)	0	-	1	1,6%	0	0%	1	1,6%	1	1,9%	3	5,6%	0	0%	2	3,8%	8	2,1%
TRANCADO	0	-	4	6,3%	5	9,1%	5	8,1%	8	15,4%	2	3,7%	5	10,2%	6	11,3%	35	9%
TOTAL	0	-	63	100%	55	100%	62	100%	52	100%	54	100%	49	100%	53	100%	388	100%

Tabela 39: Avaliação da disciplina GEO306-PROCESSOS EROSIVOS E CONSERVACAO DOS SOLOS entre os anos de 2010 e 2017

Situação	2010		2011		2012		2013		2014		2015		2016		2017		Total	
	Freq.	%	Freq.	%	Freq.	%	Freq.	%	Freq.	%	Freq.	%	Freq.	%	Freq.	%	Freq.	%
21001PD001 AQUACULTURA																		
APROVADO	52	92,9%	44	78,6%	32	64%	38	79,2%	37	66,1%	35	74,5%	37	72,5%	45	80,4%	320	76,2%
REPROVADO(I)	2	3,6%	5	8,9%	5	10%	2	4,2%	10	17,9%	7	14,9%	5	9,8%	6	10,7%	42	10%
REPROVADO(R)	2	3,6%	7	12,5%	8	16%	7	14,6%	3	5,4%	2	4,3%	5	9,8%	0	0%	34	8,1%
TRANCADO	0	0%	0	0%	5	10%	1	2,1%	6	10,7%	3	6,4%	4	7,8%	5	8,9%	24	5,7%
TOTAL	56	100%	56	100%	50	100%	48	100%	56	100%	47	100%	51	100%	56	100%	420	100%
TOTAL																		
APROVADO	55	93,2%	44	78,6%	36	65,5%	43	78,2%	37	64,9%	35	74,5%	37	72,5%	45	80,4%	332	76,1%
REPROVADO(I)	2	3,4%	5	8,9%	5	9,1%	3	5,5%	10	17,5%	7	14,9%	5	9,8%	6	10,7%	43	9,9%
REPROVADO(R)	2	3,4%	7	12,5%	8	14,5%	7	12,7%	3	5,3%	2	4,3%	5	9,8%	0	0%	34	7,8%
TRANCADO	0	0%	0	0%	6	10,9%	2	3,6%	7	12,3%	3	6,4%	4	7,8%	5	8,9%	27	6,2%
TOTAL	59	100%	56	100%	55	100%	55	100%	57	100%	47	100%	51	100%	56	100%	436	100%

Tabela 40: Avaliação da disciplina GEO307-TRABALHO DE CONCLUSAO DE CURSO II entre os anos de 2010 e 2017

Situação	2010		2011		2012		2013		2014		2015		2016		2017		Total	
	Freq.	%	Freq.	%	Freq.	%	Freq.	%	Freq.	%	Freq.	%	Freq.	%	Freq.	%	Freq.	%
04001PD001 GEOGRAFIA																		
APROVADO	17	94,4%	33	67,3%	25	55,6%	34	55,7%	33	62,3%	22	48,9%	40	56,3%	29	46%	233	57,5%
REPROVADO(I)	1	5,6%	0	0%	0	0%	2	3,3%	5	9,4%	0	0%	0	0%	0	0%	8	2%
REPROVADO(R)	0	0%	6	12,2%	6	13,3%	3	4,9%	6	11,3%	12	26,7%	16	22,5%	19	30,2%	68	16,8%
TRANCADO	0	0%	10	20,4%	14	31,1%	22	36,1%	9	17%	11	24,4%	15	21,1%	15	23,8%	96	23,7%
TOTAL	18	100%	49	100%	45	100%	61	100%	53	100%	45	100%	71	100%	63	100%	405	100%
04001PN002 GEOGRAFIA																		
APROVADO	3	75%	23	69,7%	20	62,5%	25	56,8%	12	34,3%	39	52,7%	33	42,3%	42	53,2%	197	52%
REPROVADO(I)	1	25%	1	3%	0	0%	1	2,3%	7	20%	0	0%	0	0%	0	0%	10	2,6%
REPROVADO(R)	0	0%	2	6,1%	4	12,5%	3	6,8%	7	20%	24	32,4%	25	32,1%	19	24,1%	84	22,2%
TRANCADO	0	0%	7	21,2%	8	25%	15	34,1%	9	25,7%	11	14,9%	20	25,6%	18	22,8%	88	23,2%
TOTAL	4	100%	33	100%	32	100%	44	100%	35	100%	74	100%	78	100%	79	100%	379	100%
TOTAL																		
APROVADO	20	90,9%	56	68,3%	45	58,4%	59	56,2%	45	51,1%	61	51,3%	73	49%	71	50%	430	54,8%
REPROVADO(I)	2	9,1%	1	1,2%	0	0%	3	2,9%	12	13,6%	0	0%	0	0%	0	0%	18	2,3%
REPROVADO(R)	0	0%	8	9,8%	10	13%	6	5,7%	13	14,8%	36	30,3%	41	27,5%	38	26,8%	152	19,4%
TRANCADO	0	0%	17	20,7%	22	28,6%	37	35,2%	18	20,5%	22	18,5%	35	23,5%	33	23,2%	184	23,5%
TOTAL	22	100%	82	100%	77	100%	105	100%	88	100%	119	100%	149	100%	142	100%	784	100%

Tabela 41: Avaliação da disciplina GEO323-REPRESENTACAO ESPACIAL EM GEOGRAFIA entre os anos de 2010 e 2017

Situação	2010		2011		2012		2013		2014		2015		2016		2017		Total	
	Freq.	%	Freq.	%	Freq.	%	Freq.	%	Freq.	%	Freq.	%	Freq.	%	Freq.	%	Freq.	%
04001PD001 GEOGRAFIA																		
APROVADO	0	-	0	-	28	80%	32	80%	28	90,3%	27	71,1%	25	64,1%	32	78%	172	76,8%
REPROVADO(I)	0	-	0	-	0	0%	2	5%	1	3,2%	0	0%	0	0%	0	0%	3	1,3%
REPROVADO(R)	0	-	0	-	3	8,6%	2	5%	1	3,2%	9	23,7%	8	20,5%	8	19,5%	31	13,8%
TRANCADO	0	-	0	-	4	11,4%	4	10%	1	3,2%	2	5,3%	6	15,4%	1	2,4%	18	8%
TOTAL	0	-	0	-	35	100%	40	100%	31	100%	38	100%	39	100%	41	100%	224	100%
04001PN002 GEOGRAFIA																		
APROVADO	0	-	0	-	0	0%	56	75,7%	57	64,8%	57	68,7%	67	81,7%	60	76,9%	297	73%
REPROVADO(I)	0	-	0	-	0	0%	5	6,8%	9	10,2%	0	0%	0	0%	3	3,8%	17	4,2%
REPROVADO(R)	0	-	0	-	1	50%	5	6,8%	14	15,9%	18	21,7%	9	11%	6	7,7%	53	13%
TRANCADO	0	-	0	-	1	50%	8	10,8%	8	9,1%	8	9,6%	6	7,3%	9	11,5%	40	9,8%
TOTAL	0	-	0	-	2	100%	74	100%	88	100%	83	100%	82	100%	78	100%	407	100%
TOTAL																		
APROVADO	0	-	0	-	28	75,7%	89	76,7%	85	71,4%	84	69,4%	92	76%	92	77,3%	470	74,2%
REPROVADO(I)	0	-	0	-	0	0%	7	6%	10	8,4%	0	0%	0	0%	3	2,5%	20	3,2%
REPROVADO(R)	0	-	0	-	4	10,8%	8	6,9%	15	12,6%	27	22,3%	17	14%	14	11,8%	85	13,4%
TRANCADO	0	-	0	-	5	13,5%	12	10,3%	9	7,6%	10	8,3%	12	9,9%	10	8,4%	58	9,2%
TOTAL	0	-	0	-	37	100%	116	100%	119	100%	121	100%	121	100%	119	100%	633	100%

Tabela 42: Avaliação da disciplina GEO325-GEOGRAFIA HUMANA DO BRASIL entre os anos de 2010 e 2017

Situação	2010		2011		2012		2013		2014		2015		2016		2017		Total	
	Freq.	%	Freq.	%	Freq.	%	Freq.	%	Freq.	%	Freq.	%	Freq.	%	Freq.	%	Freq.	%
04001PD001 GEOGRAFIA																		
APROVADO	0	-	0	-	0	-	67	77,9%	14	82,4%	33	78,6%	35	89,7%	29	78,4%	178	80,5%
REPROVADO(I)	0	-	0	-	0	-	3	3,5%	0	0%	0	0%	2	5,1%	4	10,8%	9	4,1%
REPROVADO(R)	0	-	0	-	0	-	6	7%	1	5,9%	4	9,5%	2	5,1%	0	0%	13	5,9%
TRANCADO	0	-	0	-	0	-	10	11,6%	2	11,8%	5	11,9%	0	0%	4	10,8%	21	9,5%
TOTAL	0	-	0	-	0	-	86	100%	17	100%	42	100%	39	100%	37	100%	221	100%
04001PN002 GEOGRAFIA																		
APROVADO	0	-	0	-	63	77,8%	75	75%	58	82,9%	44	58,7%	51	68%	48	68,6%	339	72%
REPROVADO(I)	0	-	0	-	0	0%	4	4%	2	2,9%	4	5,3%	3	4%	4	5,7%	17	3,6%
REPROVADO(R)	0	-	0	-	14	17,3%	13	13%	4	5,7%	20	26,7%	7	9,3%	7	10%	65	13,8%
TRANCADO	0	-	0	-	4	4,9%	8	8%	6	8,6%	7	9,3%	14	18,7%	11	15,7%	50	10,6%
TOTAL	0	-	0	-	81	100%	100	100%	70	100%	75	100%	75	100%	70	100%	471	100%
TOTAL																		
APROVADO	0	-	0	-	64	78%	143	76,5%	72	82,8%	77	65,3%	86	75,4%	77	72%	519	74,7%
REPROVADO(I)	0	-	0	-	0	0%	7	3,7%	2	2,3%	4	3,4%	5	4,4%	8	7,5%	26	3,7%
REPROVADO(R)	0	-	0	-	14	17,1%	19	10,2%	5	5,7%	24	20,3%	9	7,9%	7	6,5%	78	11,2%
TRANCADO	0	-	0	-	4	4,9%	18	9,6%	8	9,2%	13	11%	14	12,3%	15	14%	72	10,4%
TOTAL	0	-	0	-	82	100%	187	100%	87	100%	118	100%	114	100%	107	100%	695	100%

Tabela 43: Avaliação da disciplina GEO363-SENSORIAMENTO REMOTO entre os anos de 2010 e 2017

Situação	2010		2011		2012		2013		2014		2015		2016		2017		Total	
	Freq.	%	Freq.	%	Freq.	%	Freq.	%	Freq.	%	Freq.	%	Freq.	%	Freq.	%	Freq.	%
04001PD001 GEOGRAFIA																		
APROVADO	0	-	0	-	3	100%	31	83,8%	24	68,6%	32	82,1%	28	80%	18	69,2%	136	77,7%
REPROVADO(I)	0	-	0	-	0	0%	2	5,4%	4	11,4%	3	7,7%	3	8,6%	4	15,4%	16	9,1%
REPROVADO(R)	0	-	0	-	0	0%	0	0%	3	8,6%	0	0%	1	2,9%	1	3,8%	5	2,9%
TRANCADO	0	-	0	-	0	0%	4	10,8%	4	11,4%	4	10,3%	3	8,6%	3	11,5%	18	10,3%
TOTAL	0	-	0	-	3	100%	37	100%	35	100%	39	100%	35	100%	26	100%	175	100%
04001PN002 GEOGRAFIA																		
APROVADO	0	-	0	-	15	88,2%	20	74,1%	28	65,1%	17	77,3%	40	72,7%	14	63,6%	134	72%
REPROVADO(I)	0	-	0	-	0	0%	0	0%	3	7%	0	0%	3	5,5%	4	18,2%	10	5,4%
REPROVADO(R)	0	-	0	-	1	5,9%	5	18,5%	4	9,3%	1	4,5%	6	10,9%	0	0%	17	9,1%
TRANCADO	0	-	0	-	1	5,9%	2	7,4%	8	18,6%	4	18,2%	6	10,9%	4	18,2%	25	13,4%
TOTAL	0	-	0	-	17	100%	27	100%	43	100%	22	100%	55	100%	22	100%	186	100%
10004PD001 ENGENHARIA AMBIENTAL																		
APROVADO	0	-	0	-	0	-	0	-	0	-	1	100%	10	76,9%	14	93,3%	25	86,2%
REPROVADO(I)	0	-	0	-	0	-	0	-	0	-	0	0%	1	7,7%	0	0%	1	3,4%
REPROVADO(R)	0	-	0	-	0	-	0	-	0	-	0	0%	0	0%	0	0%	0	0%
TRANCADO	0	-	0	-	0	-	0	-	0	-	0	0%	2	15,4%	1	6,7%	3	10,3%
TOTAL	0	-	0	-	0	-	0	-	0	-	1	100%	13	100%	15	100%	29	100%
TOTAL																		
APROVADO	0	-	0	-	18	90%	54	79,4%	54	65,9%	54	81,8%	80	74,1%	54	74%	314	75,3%
REPROVADO(I)	0	-	0	-	0	0%	2	2,9%	7	8,5%	3	4,5%	8	7,4%	8	11%	28	6,7%
REPROVADO(R)	0	-	0	-	1	5%	5	7,4%	8	9,8%	1	1,5%	7	6,5%	1	1,4%	23	5,5%
TRANCADO	0	-	0	-	1	5%	7	10,3%	13	15,9%	8	12,1%	13	12%	10	13,7%	52	12,5%
TOTAL	0	-	0	-	20	100%	68	100%	82	100%	66	100%	108	100%	73	100%	417	100%

Tabela 44: Avaliação da disciplina GEO365-FORMACAO TERRITORIAL DO BRASIL entre os anos de 2010 e 2017

Situação	2010		2011		2012		2013		2014		2015		2016		2017		Total	
	Freq.	%	Freq.	%	Freq.	%	Freq.	%	Freq.	%	Freq.	%	Freq.	%	Freq.	%	Freq.	%
04001PD001 GEOGRAFIA																		
APROVADO	0	-	0	-	1	100%	36	81,8%	26	70,3%	33	89,2%	38	95%	32	84,2%	166	84,3%
REPROVADO(I)	0	-	0	-	0	0%	0	0%	6	16,2%	4	10,8%	0	0%	1	2,6%	11	5,6%
REPROVADO(R)	0	-	0	-	0	0%	5	11,4%	2	5,4%	0	0%	1	2,5%	2	5,3%	10	5,1%
TRANCADO	0	-	0	-	0	0%	3	6,8%	3	8,1%	0	0%	1	2,5%	3	7,9%	10	5,1%
TOTAL	0	-	0	-	1	100%	44	100%	37	100%	37	100%	40	100%	38	100%	197	100%
04001PN002 GEOGRAFIA																		
APROVADO	0	-	0	-	67	84,8%	68	79,1%	59	55,7%	59	75,6%	58	78,4%	53	67,9%	364	72,7%
REPROVADO(I)	0	-	0	-	6	7,6%	3	3,5%	24	22,6%	3	3,8%	6	8,1%	10	12,8%	52	10,4%
REPROVADO(R)	0	-	0	-	0	0%	11	12,8%	13	12,3%	8	10,3%	3	4,1%	7	9%	42	8,4%
TRANCADO	0	-	0	-	6	7,6%	4	4,7%	10	9,4%	8	10,3%	7	9,5%	8	10,3%	43	8,6%
TOTAL	0	-	0	-	79	100%	86	100%	106	100%	78	100%	74	100%	78	100%	501	100%
TOTAL																		
APROVADO	0	-	0	-	68	85%	105	80,2%	85	59,4%	92	80%	96	84,2%	86	73,5%	532	76%
REPROVADO(I)	0	-	0	-	6	7,5%	3	2,3%	30	21%	7	6,1%	6	5,3%	11	9,4%	63	9%
REPROVADO(R)	0	-	0	-	0	0%	16	12,2%	15	10,5%	8	7%	4	3,5%	9	7,7%	52	7,4%
TRANCADO	0	-	0	-	6	7,5%	7	5,3%	13	9,1%	8	7%	8	7%	11	9,4%	53	7,6%
TOTAL	0	-	0	-	80	100%	131	100%	143	100%	115	100%	114	100%	117	100%	700	100%

Tabela 45: Avaliação da disciplina GEO366-GEOGRAFIA ECONOMICA entre os anos de 2010 e 2017

Situação	2010		2011		2012		2013		2014		2015		2016		2017		Total	
	Freq.	%	Freq.	%	Freq.	%	Freq.	%	Freq.	%	Freq.	%	Freq.	%	Freq.	%	Freq.	%
04001PD001 GEOGRAFIA																		
APROVADO	0	-	0	-	0	-	34	85%	31	75,6%	37	92,5%	36	92,3%	31	83,8%	169	85,8%
REPROVADO(I)	0	-	0	-	0	-	2	5%	0	0%	0	0%	1	2,6%	2	5,4%	5	2,5%
REPROVADO(R)	0	-	0	-	0	-	1	2,5%	6	14,6%	3	7,5%	0	0%	0	0%	10	5,1%
TRANCADO	0	-	0	-	0	-	3	7,5%	4	9,8%	0	0%	2	5,1%	4	10,8%	13	6,6%
TOTAL	0	-	0	-	0	-	40	100%	41	100%	40	100%	39	100%	37	100%	197	100%
04001PN002 GEOGRAFIA																		
APROVADO	0	-	0	-	0	-	67	78,8%	71	89,9%	66	86,8%	62	81,6%	61	84,7%	327	84,3%
REPROVADO(I)	0	-	0	-	0	-	0	0%	0	0%	6	7,9%	5	6,6%	0	0%	11	2,8%
REPROVADO(R)	0	-	0	-	0	-	9	10,6%	4	5,1%	0	0%	1	1,3%	5	6,9%	19	4,9%
TRANCADO	0	-	0	-	0	-	9	10,6%	4	5,1%	4	5,3%	8	10,5%	6	8,3%	31	8%
TOTAL	0	-	0	-	0	-	85	100%	79	100%	76	100%	76	100%	72	100%	388	100%
TOTAL																		
APROVADO	0	-	0	-	0	-	101	80,8%	102	85%	103	88%	98	85,2%	92	84,4%	496	84,6%
REPROVADO(I)	0	-	0	-	0	-	2	1,6%	0	0%	6	5,1%	6	5,2%	2	1,8%	16	2,7%
REPROVADO(R)	0	-	0	-	0	-	10	8%	10	8,3%	3	2,6%	1	0,9%	5	4,6%	29	4,9%
TRANCADO	0	-	0	-	0	-	12	9,6%	8	6,7%	5	4,3%	10	8,7%	10	9,2%	45	7,7%
TOTAL	0	-	0	-	0	-	125	100%	120	100%	117	100%	115	100%	109	100%	586	100%

Tabela 46: Avaliação da disciplina GEO367-GEOMORFOLOGIA TECTONICA E ESTRUTURAL entre os anos de 2010 e 2017

Situação	2010		2011		2012		2013		2014		2015		2016		2017		Total	
	Freq.	%	Freq.	%	Freq.	%	Freq.	%	Freq.	%	Freq.	%	Freq.	%	Freq.	%	Freq.	%
04001PD001 GEOGRAFIA																		
APROVADO	0	-	0	-	0	-	29	90,6%	20	50%	32	69,6%	30	85,7%	20	52,6%	131	68,6%
REPROVADO(I)	0	-	0	-	0	-	0	0%	0	0%	0	0%	1	2,9%	0	0%	1	0,5%
REPROVADO(R)	0	-	0	-	0	-	2	6,2%	14	35%	10	21,7%	3	8,6%	15	39,5%	44	23%
TRANCADO	0	-	0	-	0	-	1	3,1%	6	15%	4	8,7%	1	2,9%	3	7,9%	15	7,9%
TOTAL	0	-	0	-	0	-	32	100%	40	100%	46	100%	35	100%	38	100%	191	100%
04001PN002 GEOGRAFIA																		
APROVADO	0	-	0	-	0	-	40	51,9%	67	77%	29	40,3%	60	66,7%	69	70,4%	265	62,5%
REPROVADO(I)	0	-	0	-	0	-	0	0%	6	6,9%	0	0%	5	5,6%	8	8,2%	19	4,5%
REPROVADO(R)	0	-	0	-	0	-	31	40,3%	5	5,7%	35	48,6%	7	7,8%	9	9,2%	87	20,5%
TRANCADO	0	-	0	-	0	-	6	7,8%	9	10,3%	8	11,1%	18	20%	12	12,2%	53	12,5%
TOTAL	0	-	0	-	0	-	77	100%	87	100%	72	100%	90	100%	98	100%	424	100%
TOTAL																		
APROVADO	0	-	0	-	0	-	69	63,3%	90	69,2%	61	51,7%	90	72%	95	66,9%	405	64,9%
REPROVADO(I)	0	-	0	-	0	-	0	0%	6	4,6%	0	0%	6	4,8%	8	5,6%	20	3,2%
REPROVADO(R)	0	-	0	-	0	-	33	30,3%	19	14,6%	45	38,1%	10	8%	24	16,9%	131	21%
TRANCADO	0	-	0	-	0	-	7	6,4%	15	11,5%	12	10,2%	19	15,2%	15	10,6%	68	10,9%
TOTAL	0	-	0	-	0	-	109	100%	130	100%	118	100%	125	100%	142	100%	624	100%

Tabela 47: Avaliação da disciplina GEO368-DINAMICA GEOAMBIENTAL NO TERRITORIO BRASILEIRO entre os anos de 2010 e 2017

Situação	2010		2011		2012		2013		2014		2015		2016		2017		Total	
	Freq.	%	Freq.	%	Freq.	%	Freq.	%	Freq.	%	Freq.	%	Freq.	%	Freq.	%	Freq.	%
04001PD001 GEOGRAFIA																		
APROVADO	0	-	0	-	4	80%	20	83,3%	41	91,1%	31	88,6%	1	4,3%	43	91,5%	140	78,2%
REPROVADO(I)	0	-	0	-	0	0%	0	0%	2	4,4%	1	2,9%	1	4,3%	0	0%	4	2,2%
REPROVADO(R)	0	-	0	-	1	20%	0	0%	0	0%	2	5,7%	0	0%	2	4,3%	5	2,8%
TRANCADO	0	-	0	-	0	0%	4	16,7%	2	4,4%	1	2,9%	21	91,3%	2	4,3%	30	16,8%
TOTAL	0	-	0	-	5	100%	24	100%	45	100%	35	100%	23	100%	47	100%	179	100%
04001PN002 GEOGRAFIA																		
APROVADO	0	-	0	-	65	81,2%	64	90,1%	51	82,3%	58	86,6%	26	63,4%	46	66,7%	310	79,5%
REPROVADO(I)	0	-	0	-	2	2,5%	5	7%	4	6,5%	5	7,5%	4	9,8%	5	7,2%	25	6,4%
REPROVADO(R)	0	-	0	-	5	6,2%	0	0%	4	6,5%	0	0%	0	0%	9	13%	18	4,6%
TRANCADO	0	-	0	-	8	10%	2	2,8%	3	4,8%	4	6%	11	26,8%	9	13%	37	9,5%
TOTAL	0	-	0	-	80	100%	71	100%	62	100%	67	100%	41	100%	69	100%	390	100%
TOTAL																		
APROVADO	0	-	0	-	69	81,2%	84	88,4%	96	86,5%	90	86,5%	27	42,2%	91	77,1%	457	79,2%
REPROVADO(I)	0	-	0	-	2	2,4%	5	5,3%	6	5,4%	6	5,8%	5	7,8%	5	4,2%	29	5%
REPROVADO(R)	0	-	0	-	6	7,1%	0	0%	4	3,6%	2	1,9%	0	0%	11	9,3%	23	4%
TRANCADO	0	-	0	-	8	9,4%	6	6,3%	5	4,5%	6	5,8%	32	50%	11	9,3%	68	11,8%
TOTAL	0	-	0	-	85	100%	95	100%	111	100%	104	100%	64	100%	118	100%	577	100%

Tabela 48: Avaliação da disciplina GEO370-TEORIA E METODOS EM GEOGRAFIA entre os anos de 2010 e 2017

Situação	2010		2011		2012		2013		2014		2015		2016		2017		Total	
	Freq.	%	Freq.	%	Freq.	%	Freq.	%	Freq.	%	Freq.	%	Freq.	%	Freq.	%	Freq.	%
04001PD001 GEOGRAFIA																		
APROVADO	0	-	0	-	3	60%	33	86,8%	22	84,6%	37	90,2%	19	73,1%	26	72,2%	140	81,4%
REPROVADO(I)	0	-	0	-	0	0%	3	7,9%	1	3,8%	0	0%	6	23,1%	6	16,7%	16	9,3%
REPROVADO(R)	0	-	0	-	1	20%	0	0%	1	3,8%	2	4,9%	1	3,8%	0	0%	5	2,9%
TRANCADO	0	-	0	-	1	20%	2	5,3%	2	7,7%	2	4,9%	0	0%	4	11,1%	11	6,4%
TOTAL	0	-	0	-	5	100%	38	100%	26	100%	41	100%	26	100%	36	100%	172	100%
04001PN002 GEOGRAFIA																		
APROVADO	0	-	0	-	66	85,7%	57	90,5%	46	82,1%	60	89,6%	45	72,6%	49	74,2%	323	82,6%
REPROVADO(I)	0	-	0	-	0	0%	0	0%	0	0%	0	0%	3	4,8%	0	0%	3	0,8%
REPROVADO(R)	0	-	0	-	5	6,5%	2	3,2%	5	8,9%	3	4,5%	2	3,2%	10	15,2%	27	6,9%
TRANCADO	0	-	0	-	6	7,8%	4	6,3%	5	8,9%	4	6%	12	19,4%	7	10,6%	38	9,7%
TOTAL	0	-	0	-	77	100%	63	100%	56	100%	67	100%	62	100%	66	100%	391	100%
TOTAL																		
APROVADO	0	-	0	-	69	84,1%	90	89,1%	69	83,1%	97	89,8%	64	72,7%	75	73,5%	464	82,3%
REPROVADO(I)	0	-	0	-	0	0%	3	3%	1	1,2%	0	0%	9	10,2%	6	5,9%	19	3,4%
REPROVADO(R)	0	-	0	-	6	7,3%	2	2%	6	7,2%	5	4,6%	3	3,4%	10	9,8%	32	5,7%
TRANCADO	0	-	0	-	7	8,5%	6	5,9%	7	8,4%	6	5,6%	12	13,6%	11	10,8%	49	8,7%
TOTAL	0	-	0	-	82	100%	101	100%	83	100%	108	100%	88	100%	102	100%	564	100%

Tabela 49: Avaliação da disciplina GEO608-CLIMATOLOGIA entre os anos de 2010 e 2017

Situação	2010		2011		2012		2013		2014		2015		2016		2017		Total	
	Freq.	%	Freq.	%	Freq.	%	Freq.	%	Freq.	%	Freq.	%	Freq.	%	Freq.	%	Freq.	%
04001PD001 GEOGRAFIA																		
APROVADO	30	83,3%	40	87%	58	76,3%	32	74,4%	21	60%	25	62,5%	20	48,8%	31	77,5%	257	72%
REPROVADO(I)	1	2,8%	1	2,2%	2	2,6%	4	9,3%	3	8,6%	2	5%	3	7,3%	1	2,5%	17	4,8%
REPROVADO(R)	4	11,1%	4	8,7%	9	11,8%	5	11,6%	3	8,6%	11	27,5%	6	14,6%	6	15%	48	13,4%
TRANCADO	1	2,8%	1	2,2%	7	9,2%	2	4,7%	8	22,9%	2	5%	12	29,3%	2	5%	35	9,8%
TOTAL	36	100%	46	100%	76	100%	43	100%	35	100%	40	100%	41	100%	40	100%	357	100%
04001PN002 GEOGRAFIA																		
APROVADO	20	57,1%	44	60,3%	59	61,5%	38	42,2%	38	42,2%	45	52,3%	45	57,7%	51	66,2%	340	54,4%
REPROVADO(I)	2	5,7%	9	12,3%	2	2,1%	18	20%	16	17,8%	9	10,5%	10	12,8%	5	6,5%	71	11,4%
REPROVADO(R)	9	25,7%	10	13,7%	16	16,7%	27	30%	31	34,4%	22	25,6%	15	19,2%	16	20,8%	146	23,4%
TRANCADO	4	11,4%	10	13,7%	19	19,8%	7	7,8%	5	5,6%	10	11,6%	8	10,3%	5	6,5%	68	10,9%
TOTAL	35	100%	73	100%	96	100%	90	100%	90	100%	86	100%	78	100%	77	100%	625	100%
04002PD001 GEOLOGIA																		
APROVADO	1	33,3%	5	62,5%	4	50%	2	100%	0	-	0	-	0	-	0	0%	12	54,5%
REPROVADO(I)	0	0%	1	12,5%	1	12,5%	0	0%	0	-	0	-	0	-	0	0%	2	9,1%
REPROVADO(R)	2	66,7%	0	0%	1	12,5%	0	0%	0	-	0	-	0	-	0	0%	3	13,6%
TRANCADO	0	0%	2	25%	2	25%	0	0%	0	-	0	-	0	-	1	100%	5	22,7%
TOTAL	3	100%	8	100%	8	100%	2	100%	0	-	0	-	0	-	1	100%	22	100%
07003PD001 CONS. E REST. DE BENS CULTURAIS MÓVEIS																		
APROVADO	22	53,7%	26	68,4%	19	57,6%	14	35%	26	56,5%	21	60%	20	54,1%	16	47,1%	164	53,9%
REPROVADO(I)	3	7,3%	3	7,9%	3	9,1%	12	30%	3	6,5%	2	5,7%	4	10,8%	6	17,6%	36	11,8%
REPROVADO(R)	12	29,3%	0	0%	5	15,2%	6	15%	10	21,7%	8	22,9%	1	2,7%	9	26,5%	51	16,8%
TRANCADO	4	9,8%	9	23,7%	6	18,2%	8	20%	7	15,2%	4	11,4%	12	32,4%	3	8,8%	53	17,4%
TOTAL	41	100%	38	100%	33	100%	40	100%	46	100%	35	100%	37	100%	34	100%	304	100%
10004PD001 ENGENHARIA AMBIENTAL																		
APROVADO	51	96,2%	50	90,9%	48	84,2%	52	81,2%	51	87,9%	42	85,7%	0	-	8	88,9%	302	87,5%
REPROVADO(I)	1	1,9%	1	1,8%	2	3,5%	3	4,7%	3	5,2%	4	8,2%	0	-	0	0%	14	4,1%
REPROVADO(R)	0	0%	1	1,8%	4	7%	6	9,4%	3	5,2%	1	2%	0	-	1	11,1%	16	4,6%
TRANCADO	1	1,9%	3	5,5%	3	5,3%	3	4,7%	1	1,7%	2	4,1%	0	-	0	0%	13	3,8%
TOTAL	53	100%	55	100%	57	100%	64	100%	58	100%	49	100%	0	-	9	100%	345	100%

Situação	2010		2011		2012		2013		2014		2015		2016		2017		Total		
	Freq.	%	Freq.	%	Freq.	%	Freq.	%	Freq.	%	Freq.	%	Freq.	%	Freq.	%	Freq.	%	
TOTAL																			
APROVADO	125	74%	167	75,2%	189	69,7%	141	58,3%	141	60,3%	133	63,3%	85	54,5%	107	66%	1088	65,3%	
REPROVADO(I)	7	4,1%	15	6,8%	10	3,7%	37	15,3%	25	10,7%	17	8,1%	17	10,9%	12	7,4%	140	8,4%	
REPROVADO(R)	27	16%	15	6,8%	35	12,9%	44	18,2%	47	20,1%	42	20%	22	14,1%	32	19,8%	264	15,8%	
TRANCADO	10	5,9%	25	11,3%	37	13,7%	20	8,3%	21	9%	18	8,6%	32	20,5%	11	6,8%	174	10,4%	
TOTAL	169	100%	222	100%	271	100%	242	100%	234	100%	210	100%	156	100%	162	100%	1666	100%	

Tabela 50: Avaliação da disciplina GEO623-GEOGRAFIA DA POPULACAO entre os anos de 2010 e 2017

Situação	2010		2011		2012		2013		2014		2015		2016		2017		Total	
	Freq.	%	Freq.	%	Freq.	%	Freq.	%	Freq.	%	Freq.	%	Freq.	%	Freq.	%	Freq.	%
04001PD001 GEOGRAFIA																		
APROVADO	37	86%	35	92,1%	33	86,8%	34	91,9%	26	92,9%	35	89,7%	36	90%	31	88,6%	267	89,6%
REPROVADO(I)	3	7%	2	5,3%	1	2,6%	1	2,7%	0	0%	2	5,1%	0	0%	2	5,7%	11	3,7%
REPROVADO(R)	1	2,3%	1	2,6%	1	2,6%	0	0%	0	0%	1	2,6%	0	0%	1	2,9%	5	1,7%
TRANCADO	2	4,7%	0	0%	3	7,9%	2	5,4%	2	7,1%	1	2,6%	4	10%	1	2,9%	15	5%
TOTAL	43	100%	38	100%	38	100%	37	100%	28	100%	39	100%	40	100%	35	100%	298	100%
04001PN002 GEOGRAFIA																		
APROVADO	21	70%	33	52,4%	67	75,3%	89	70,6%	71	93,4%	64	91,4%	65	83,3%	57	87,7%	467	78,2%
REPROVADO(I)	1	3,3%	5	7,9%	1	1,1%	16	12,7%	1	1,3%	3	4,3%	4	5,1%	2	3,1%	33	5,5%
REPROVADO(R)	5	16,7%	16	25,4%	13	14,6%	10	7,9%	1	1,3%	0	0%	2	2,6%	0	0%	47	7,9%
TRANCADO	3	10%	9	14,3%	8	9%	11	8,7%	3	3,9%	3	4,3%	7	9%	6	9,2%	50	8,4%
TOTAL	30	100%	63	100%	89	100%	126	100%	76	100%	70	100%	78	100%	65	100%	597	100%
TOTAL																		
APROVADO	59	79,7%	72	68,6%	100	78,7%	123	74,1%	97	93,3%	99	90,8%	101	85,6%	88	88%	739	81,8%
REPROVADO(I)	4	5,4%	7	6,7%	2	1,6%	17	10,2%	1	1%	5	4,6%	4	3,4%	4	4%	44	4,9%
REPROVADO(R)	6	8,1%	17	16,2%	14	11%	12	7,2%	1	1%	1	0,9%	2	1,7%	1	1%	54	6%
TRANCADO	5	6,8%	9	8,6%	11	8,7%	14	8,4%	5	4,8%	4	3,7%	11	9,3%	7	7%	66	7,3%
TOTAL	74	100%	105	100%	127	100%	166	100%	104	100%	109	100%	118	100%	100	100%	903	100%

Tabela 51: Avaliação da disciplina GEO630-GEOGRAFIA GERAL entre os anos de 2010 e 2017

Situação	2010		2011		2012		2013		2014		2015		2016		2017		Total	
	Freq.	%	Freq.	%	Freq.	%	Freq.	%	Freq.	%	Freq.	%	Freq.	%	Freq.	%	Freq.	%
04003PD001 TURISMO																		
APROVADO	60	89,6%	61	88,4%	57	87,7%	61	91%	48	77,4%	46	78%	49	77,8%	45	73,8%	427	83,2%
REPROVADO(I)	1	1,5%	2	2,9%	2	3,1%	2	3%	4	6,5%	7	11,9%	6	9,5%	8	13,1%	32	6,2%
REPROVADO(R)	1	1,5%	1	1,4%	1	1,5%	0	0%	2	3,2%	2	3,4%	0	0%	2	3,3%	9	1,8%
TRANCADO	5	7,5%	5	7,2%	5	7,7%	4	6%	8	12,9%	4	6,8%	8	12,7%	6	9,8%	45	8,8%
TOTAL	67	100%	69	100%	65	100%	67	100%	62	100%	59	100%	63	100%	61	100%	513	100%
TOTAL																		
APROVADO	60	89,6%	61	88,4%	57	87,7%	61	91%	48	77,4%	46	78%	49	77,8%	45	73,8%	427	83,2%
REPROVADO(I)	1	1,5%	2	2,9%	2	3,1%	2	3%	4	6,5%	7	11,9%	6	9,5%	8	13,1%	32	6,2%
REPROVADO(R)	1	1,5%	1	1,4%	1	1,5%	0	0%	2	3,2%	2	3,4%	0	0%	2	3,3%	9	1,8%
TRANCADO	5	7,5%	5	7,2%	5	7,7%	4	6%	8	12,9%	4	6,8%	8	12,7%	6	9,8%	45	8,8%
TOTAL	67	100%	69	100%	65	100%	67	100%	62	100%	59	100%	63	100%	61	100%	513	100%

CRT003–CARTOGRAFIA E TOPOGRAFIA

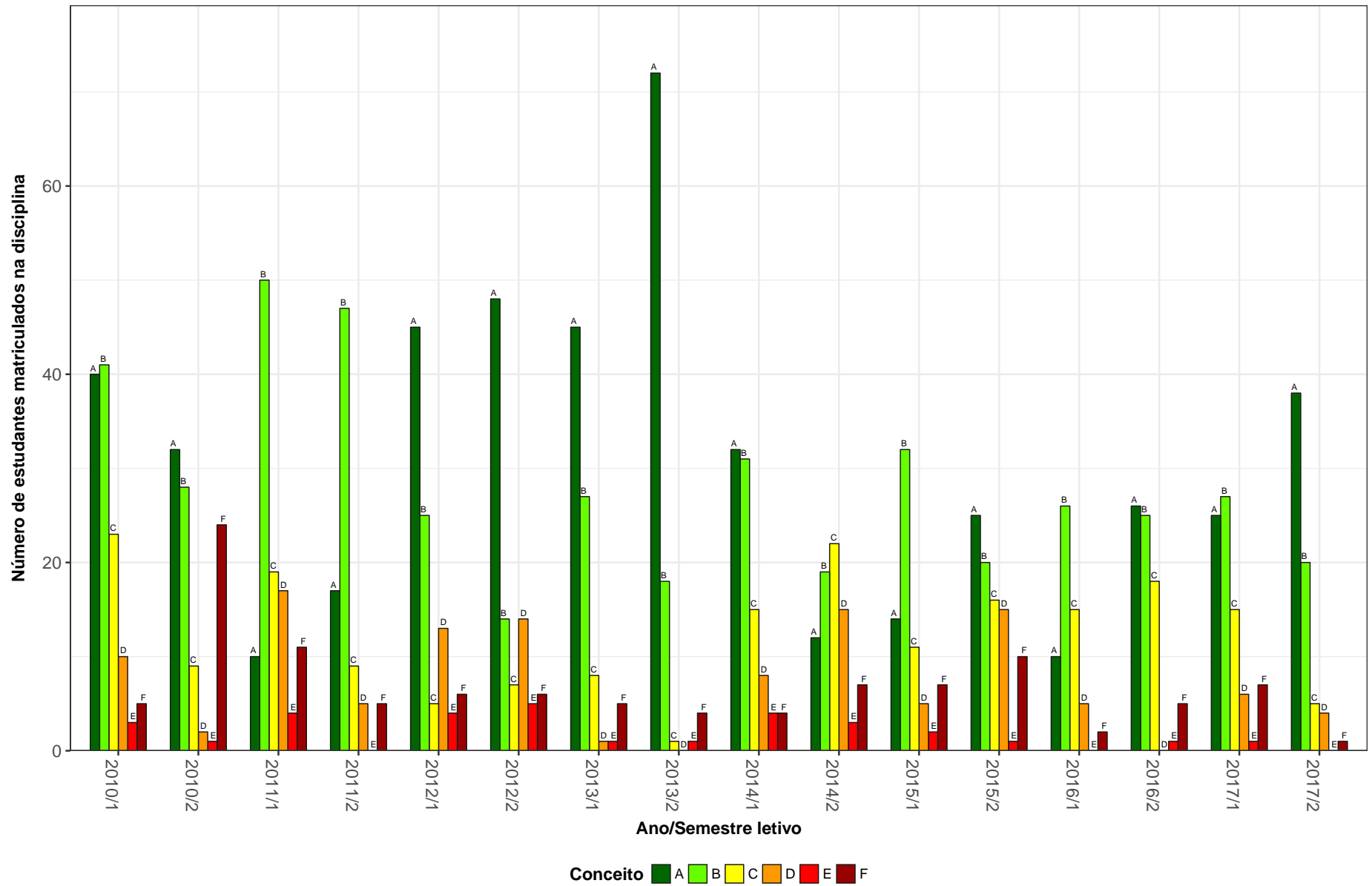


Figura 1: Conceitos obtidos pelos estudantes na disciplina CRT003-CARTOGRAFIA E TOPOGRAFIA no período de 2010 a 2017 no Instituto de Geociências.

CRT005–TOPOGRAFIA II

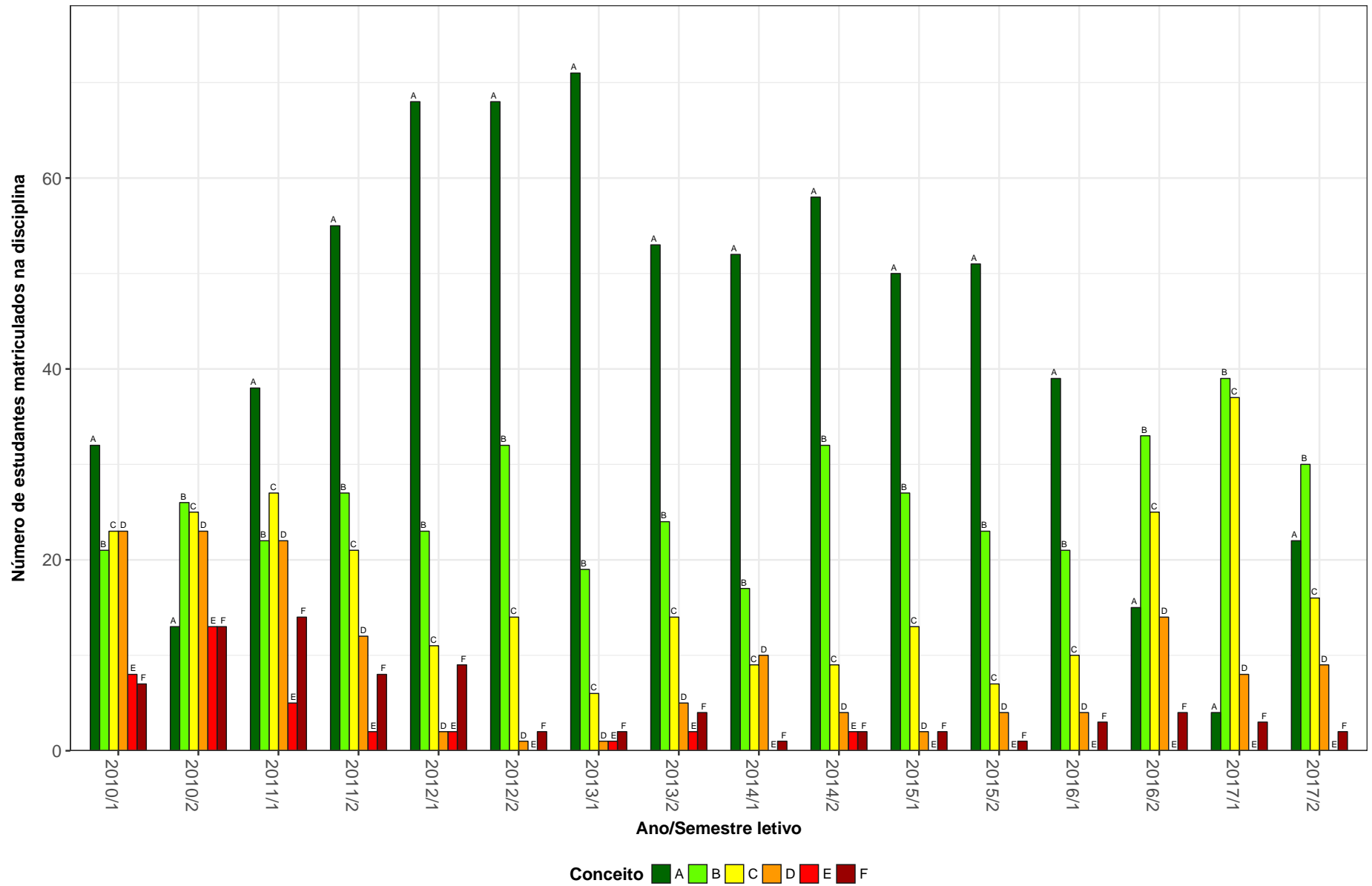


Figura 2: Conceitos obtidos pelos estudantes na disciplina CRT005-TOPOGRAFIA II no período de 2010 a 2017 no Instituto de Geociências.

CRT006-CARTOGRAFIA DIGITAL

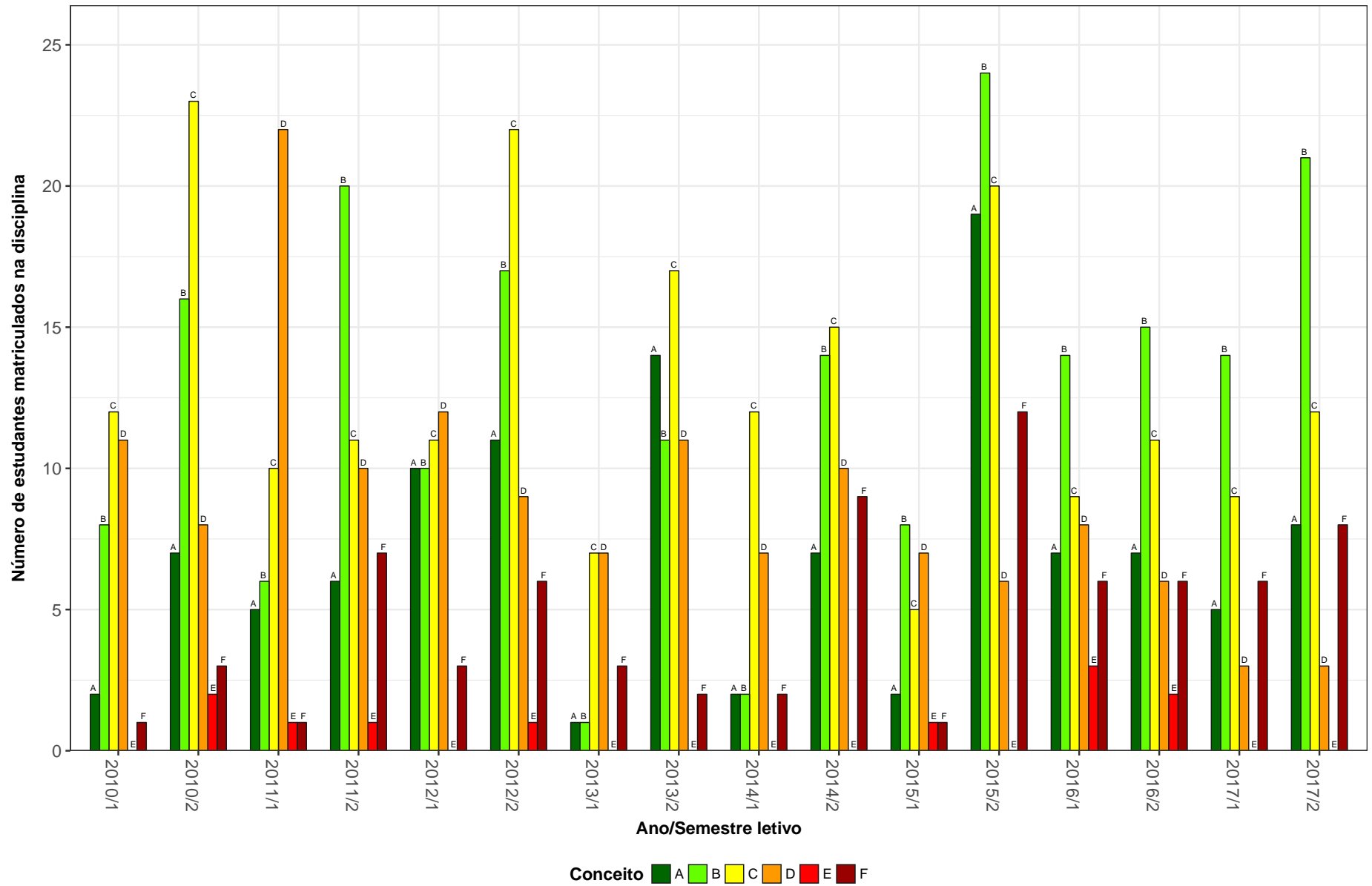


Figura 3: Conceitos obtidos pelos estudantes na disciplina CRT006-CARTOGRAFIA DIGITAL no período de 2010 a 2017 no Instituto de Geociências.

CRT007-ELEMENTOS DE CARTOGRAFIA

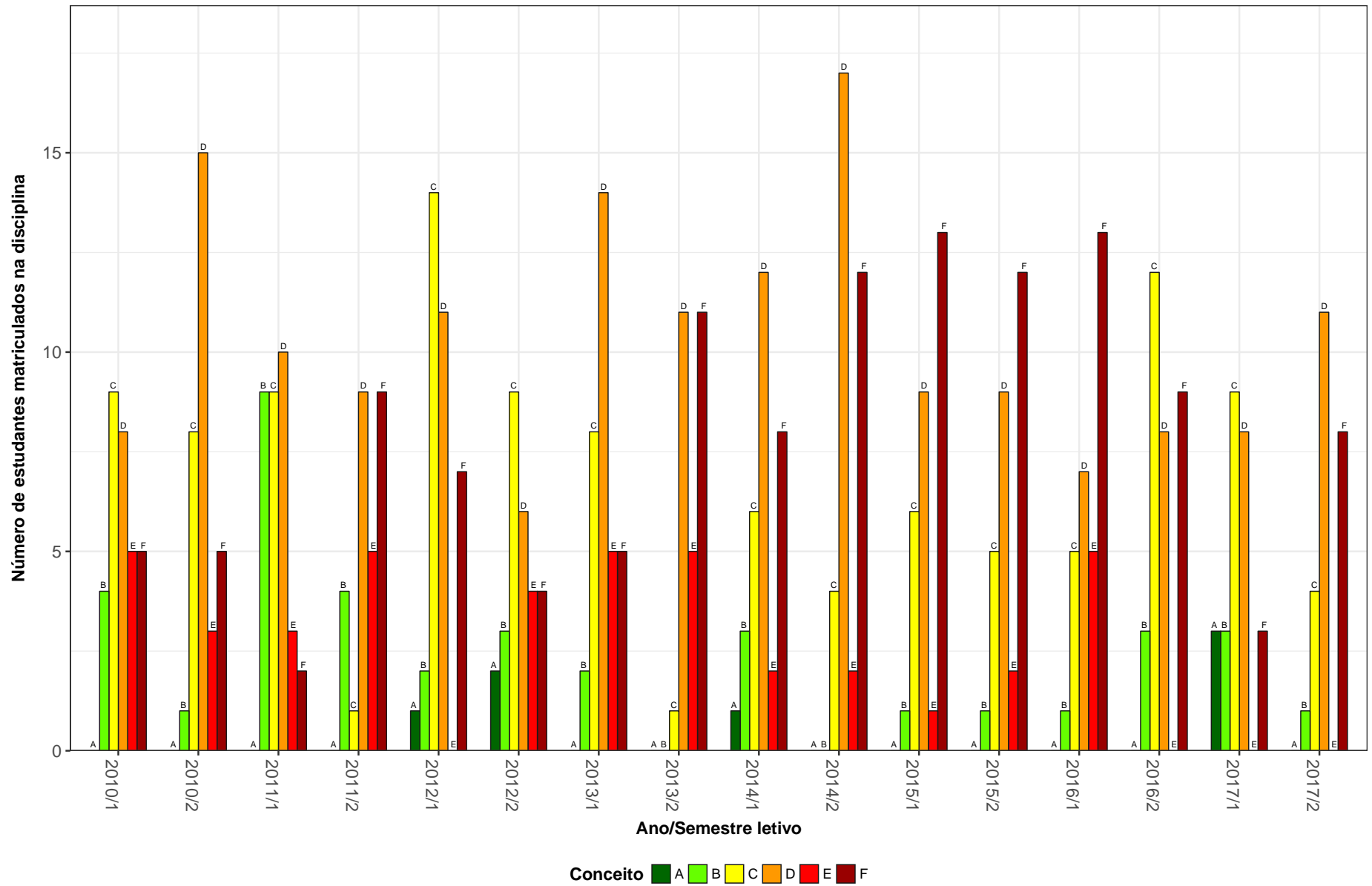


Figura 4: Conceitos obtidos pelos estudantes na disciplina CRT007-ELEMENTOS DE CARTOGRAFIA no período de 2010 a 2017 no Instituto de Geociências.

CRT014-CARTOGRAFIA

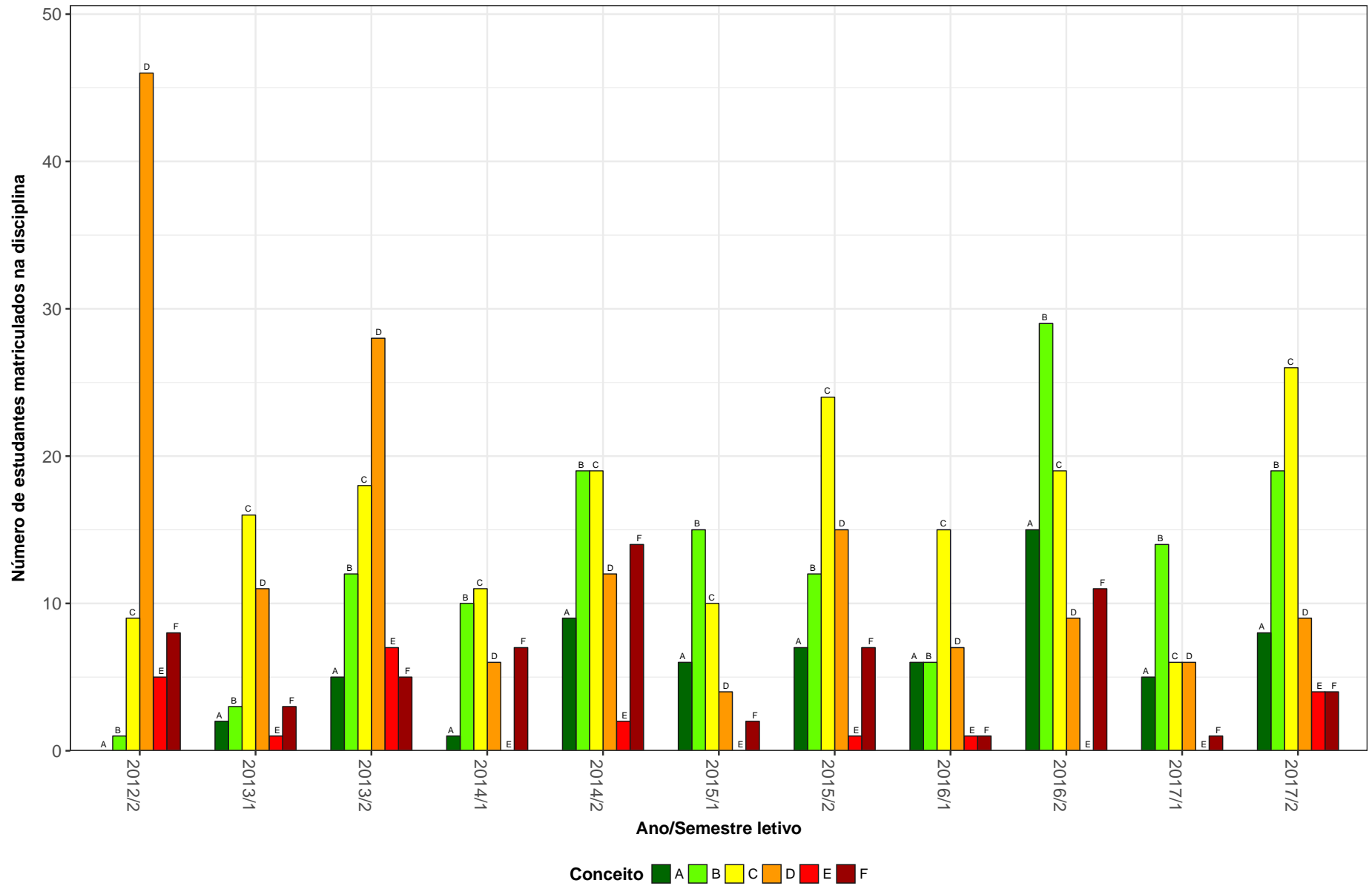


Figura 5: Conceitos obtidos pelos estudantes na disciplina CRT014-CARTOGRAFIA no período de 2010 a 2017 no Instituto de Geociências.

CRT604–TOPOGRAFIA I

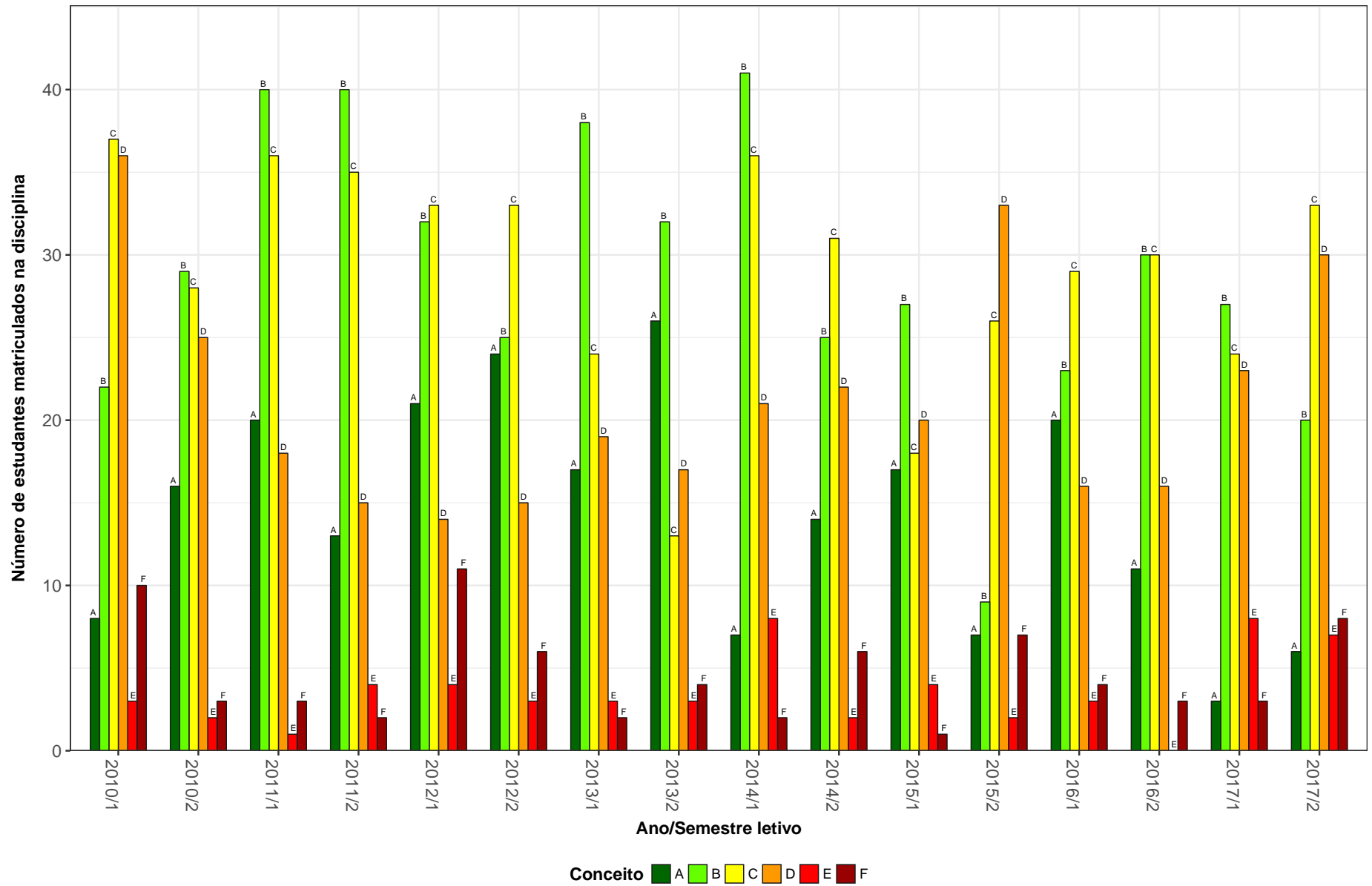


Figura 6: Conceitos obtidos pelos estudantes na disciplina CRT604-TOPOGRAFIA I no período de 2010 a 2017 no Instituto de Geociências.

GEL006–GEOLOGIA ESTRUTURAL

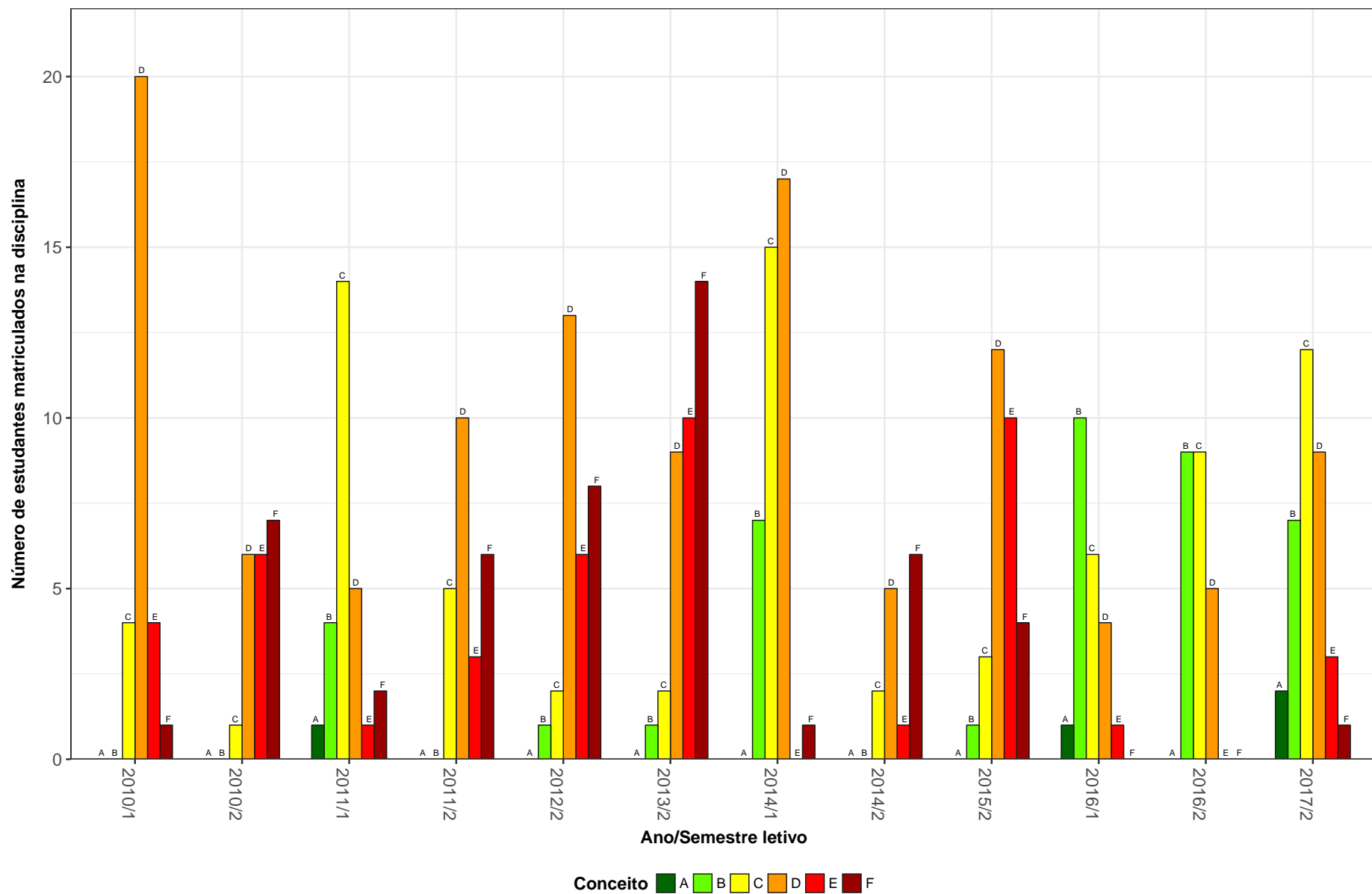


Figura 7: Conceitos obtidos pelos estudantes na disciplina GEL006-GEOLOGIA ESTRUTURAL no período de 2010 a 2017 no Instituto de Geociências.

GEL020-MECANICA DOS MEIOS CONTINUOS APLICADA A GEOLOGIA

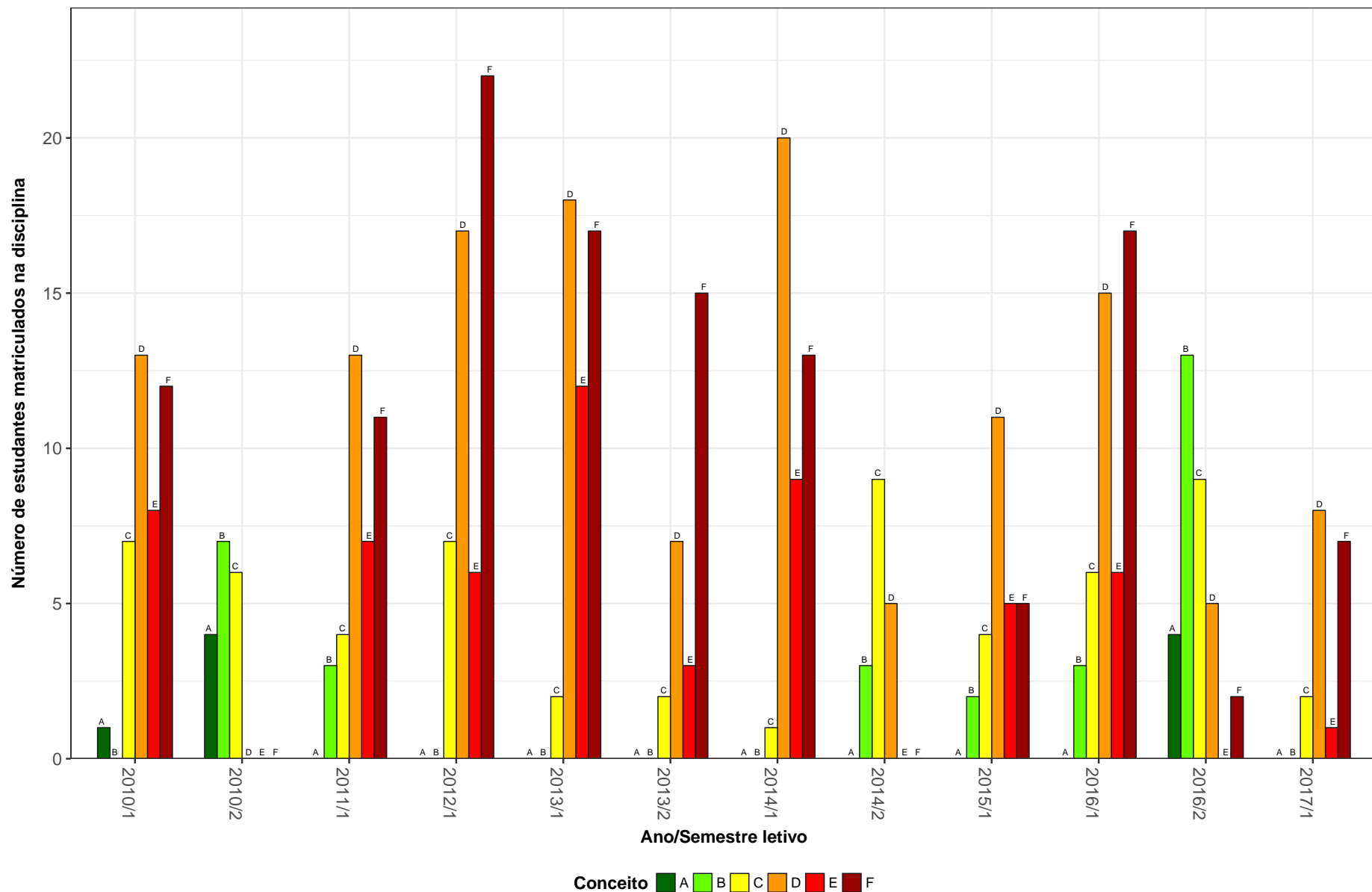


Figura 8: Conceitos obtidos pelos estudantes na disciplina GEL020-MECANICA DOS MEIOS CONTINUOS APLICADA A GEOLOGIA no período de 2010 a 2017 no Instituto de Geociências.

GEL029–TOPICOS EM GEOLOGIA APLICADA

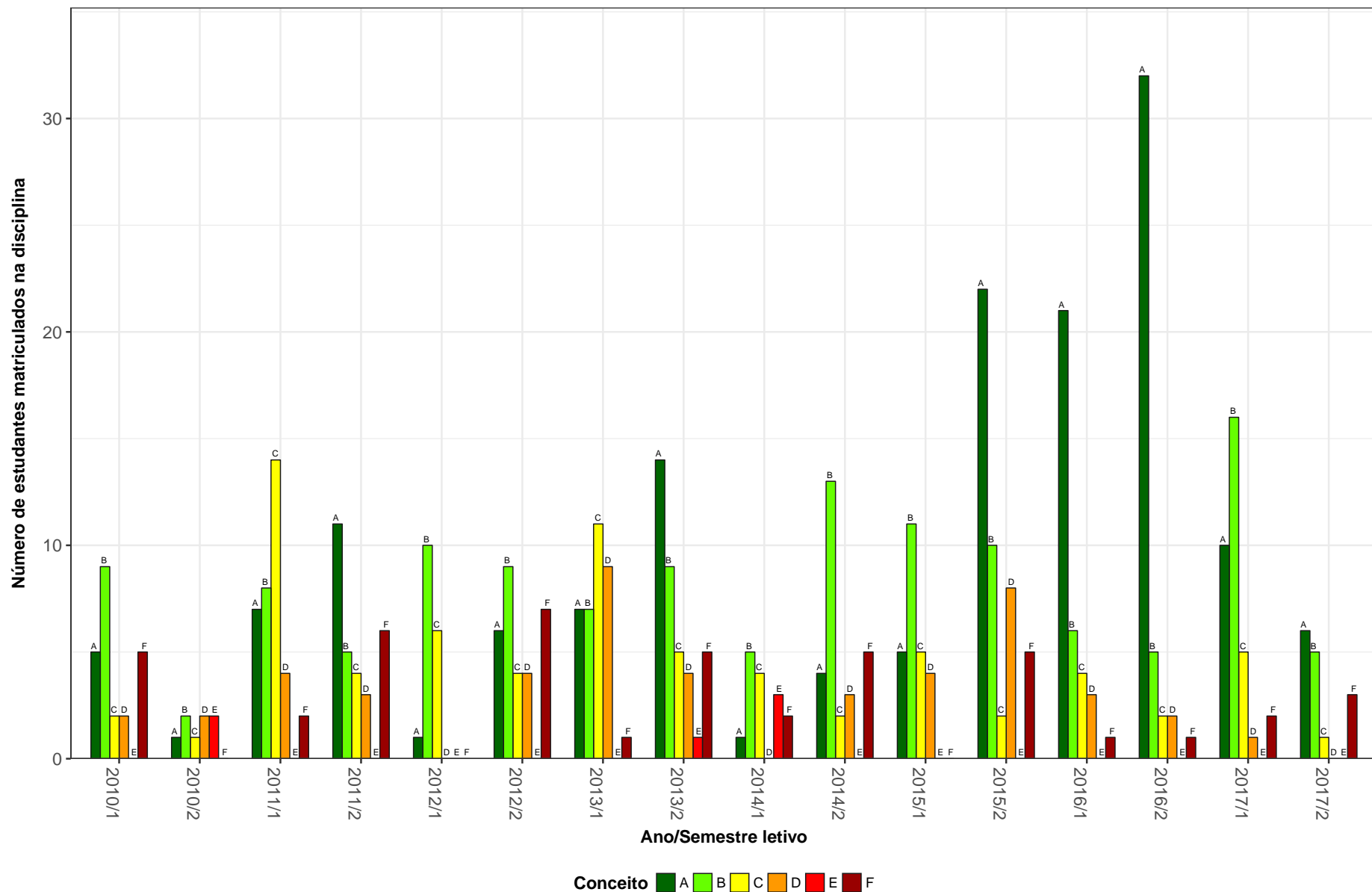


Figura 9: Conceitos obtidos pelos estudantes na disciplina GEL029-TOPICOS EM GEOLOGIA APLICADA no período de 2010 a 2017 no Instituto de Geociências.

GEL040–GEOMETRIA DESCRITIVA

80

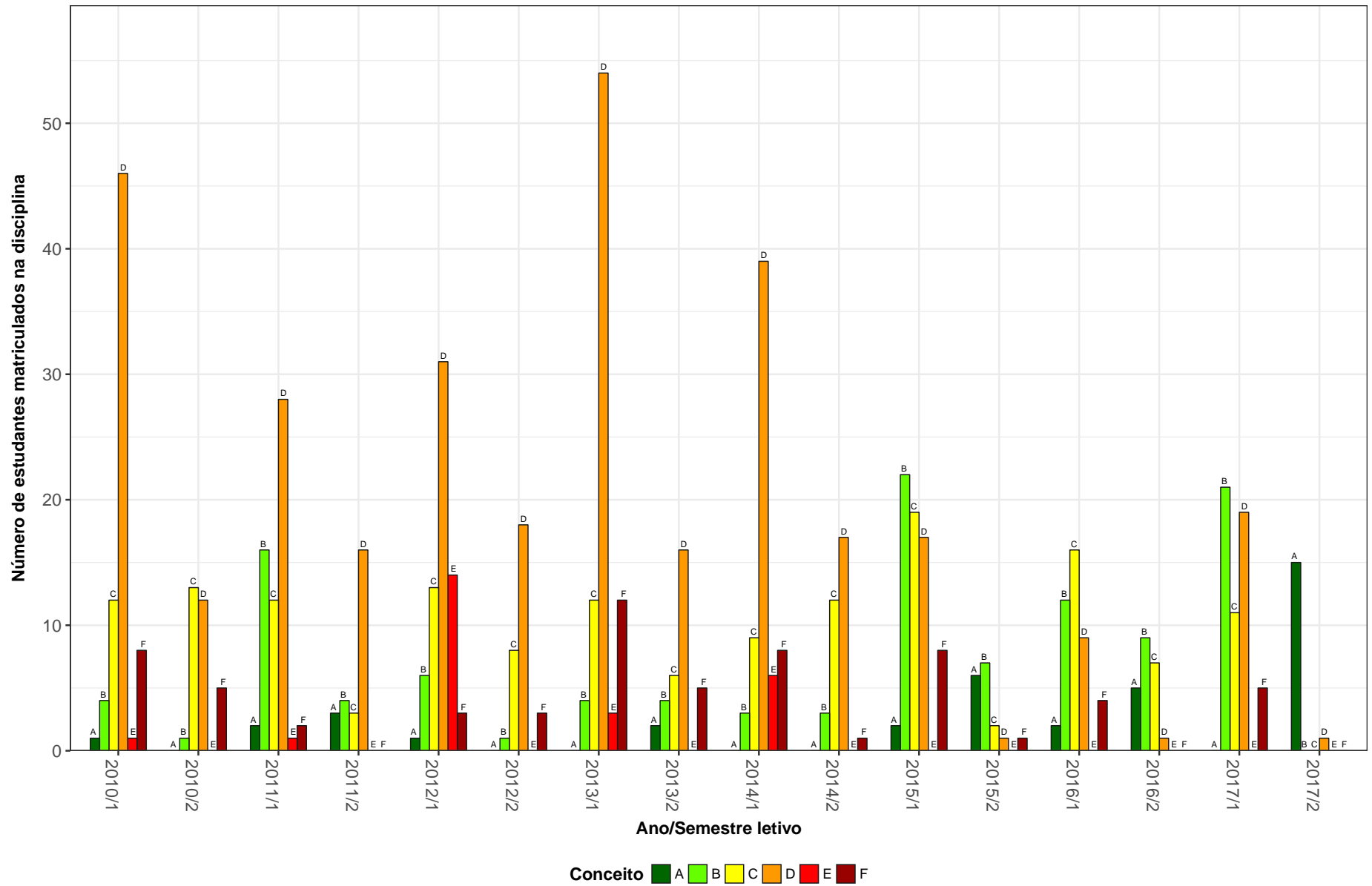


Figura 10: Conceitos obtidos pelos estudantes na disciplina GEL040-GEOMETRIA DESCRITIVA no período de 2010 a 2017 no Instituto de Geociências.

GEL048-PALEONTOLOGIA

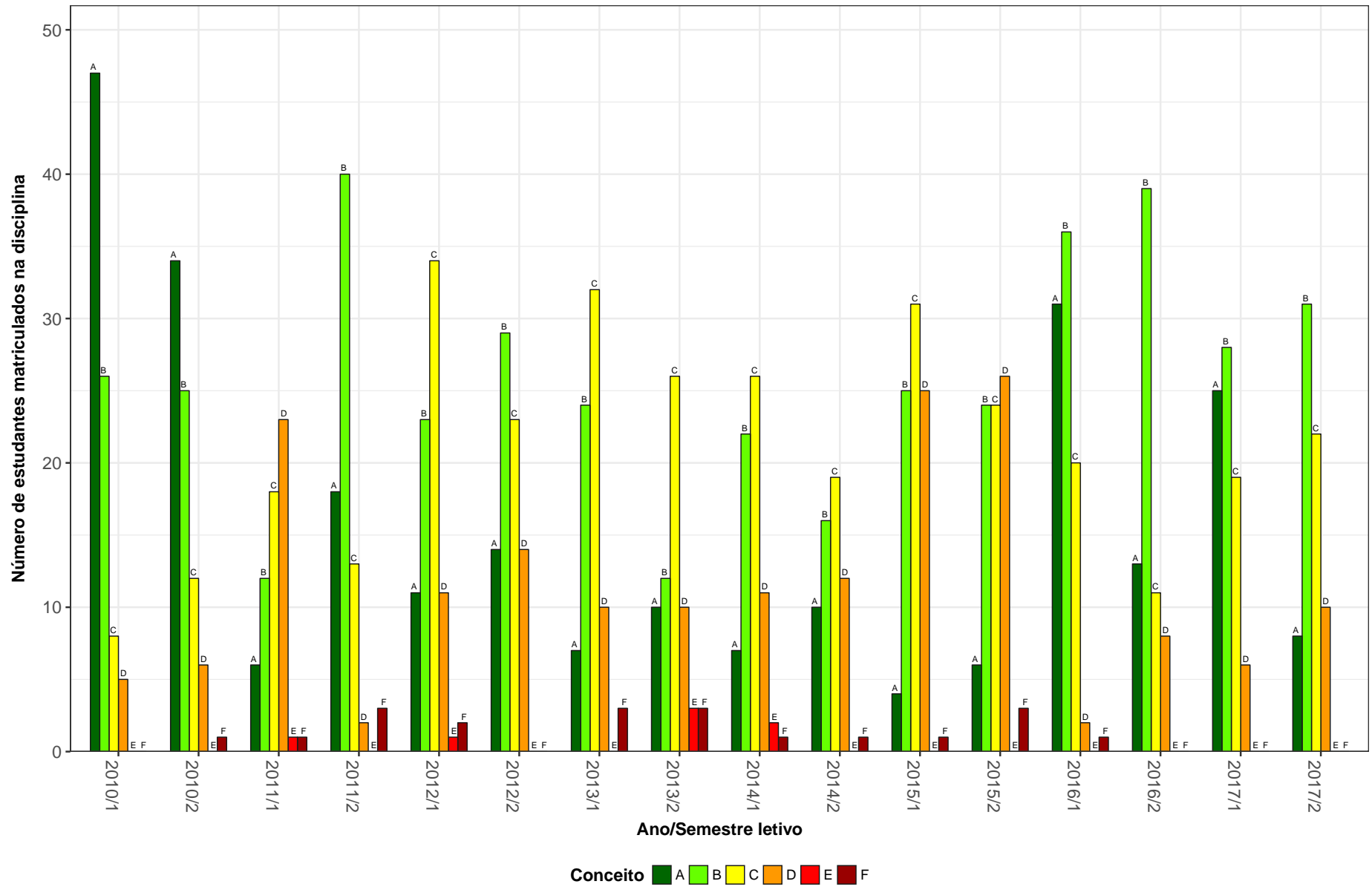


Figura 11: Conceitos obtidos pelos estudantes na disciplina GEL048-PALEONTOLOGIA no período de 2010 a 2017 no Instituto de Geociências.

GEL056-INTRODUCAO A GEOLOGIA E HIDROGEOLOGIA

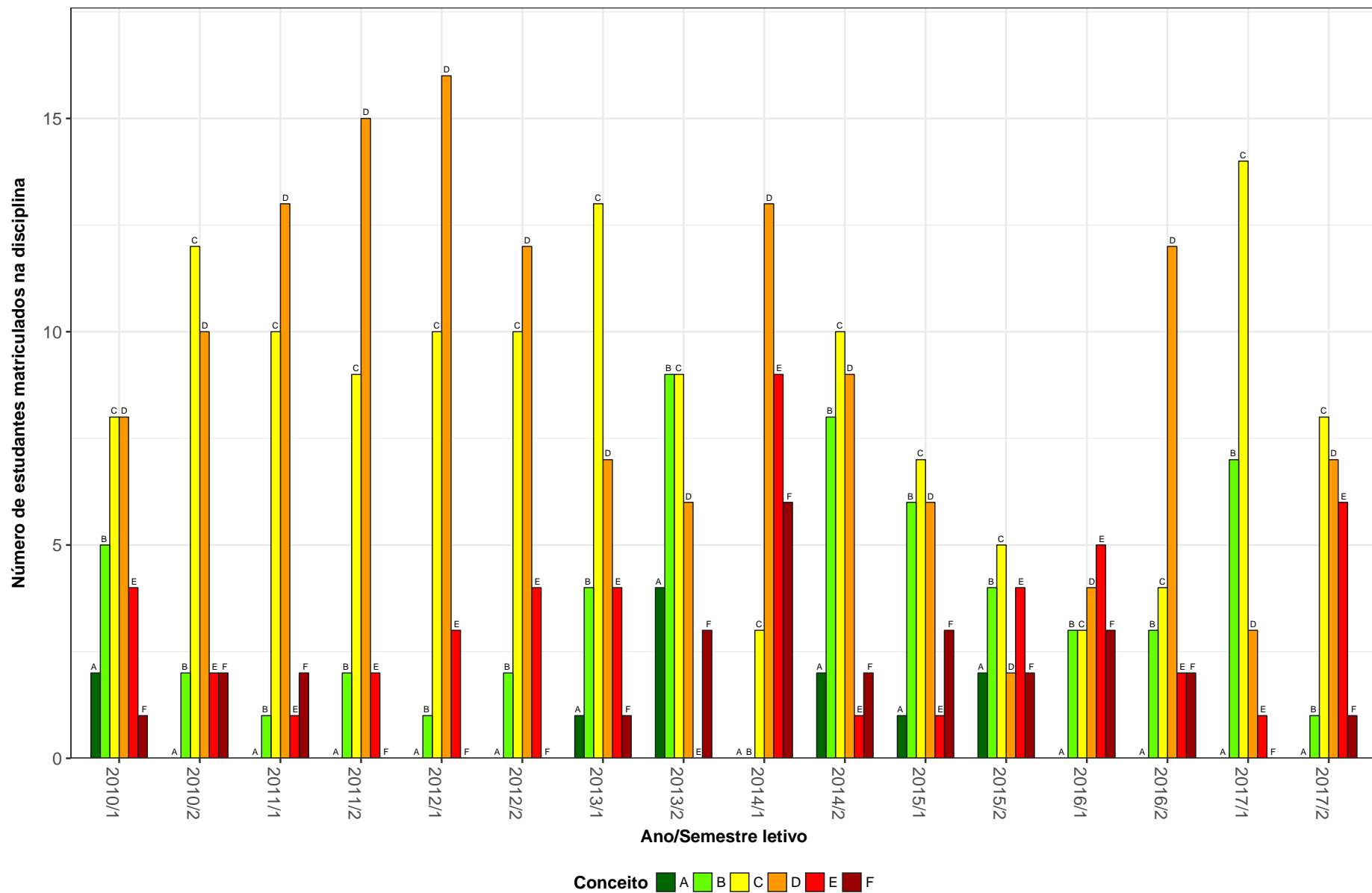


Figura 12: Conceitos obtidos pelos estudantes na disciplina GEL056-INTRODUCAO A GEOLOGIA E HIDROGEOLOGIA no período de 2010 a 2017 no Instituto de Geociências.

GEL058-INTRODUCAO A GEODIVERSIDADE

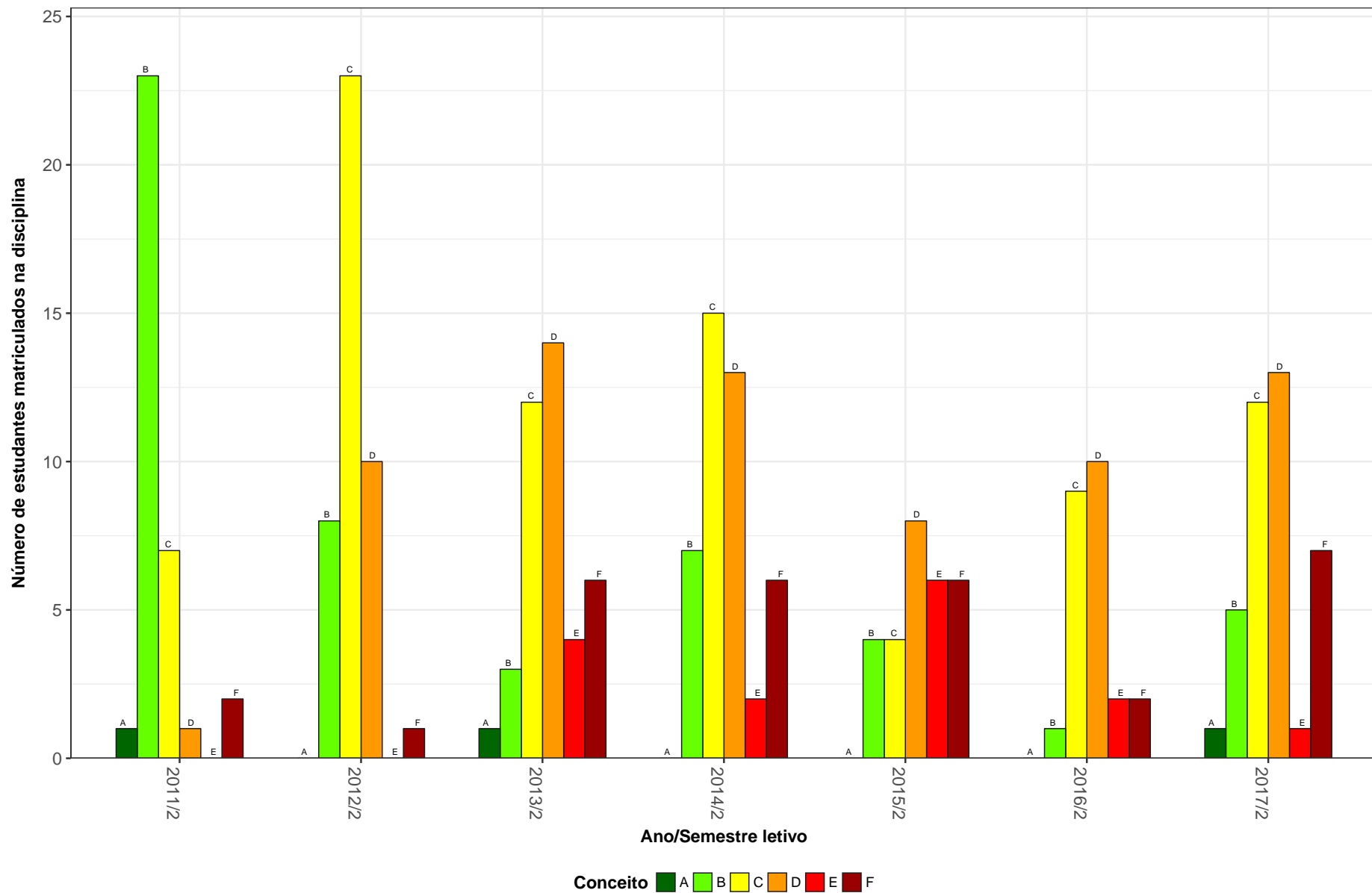


Figura 13: Conceitos obtidos pelos estudantes na disciplina GEL058-INTRODUCAO A GEODIVERSIDADE no período de 2010 a 2017 no Instituto de Geociências.

GEL601-FUNDAMENTOS DE GEOLOGIA

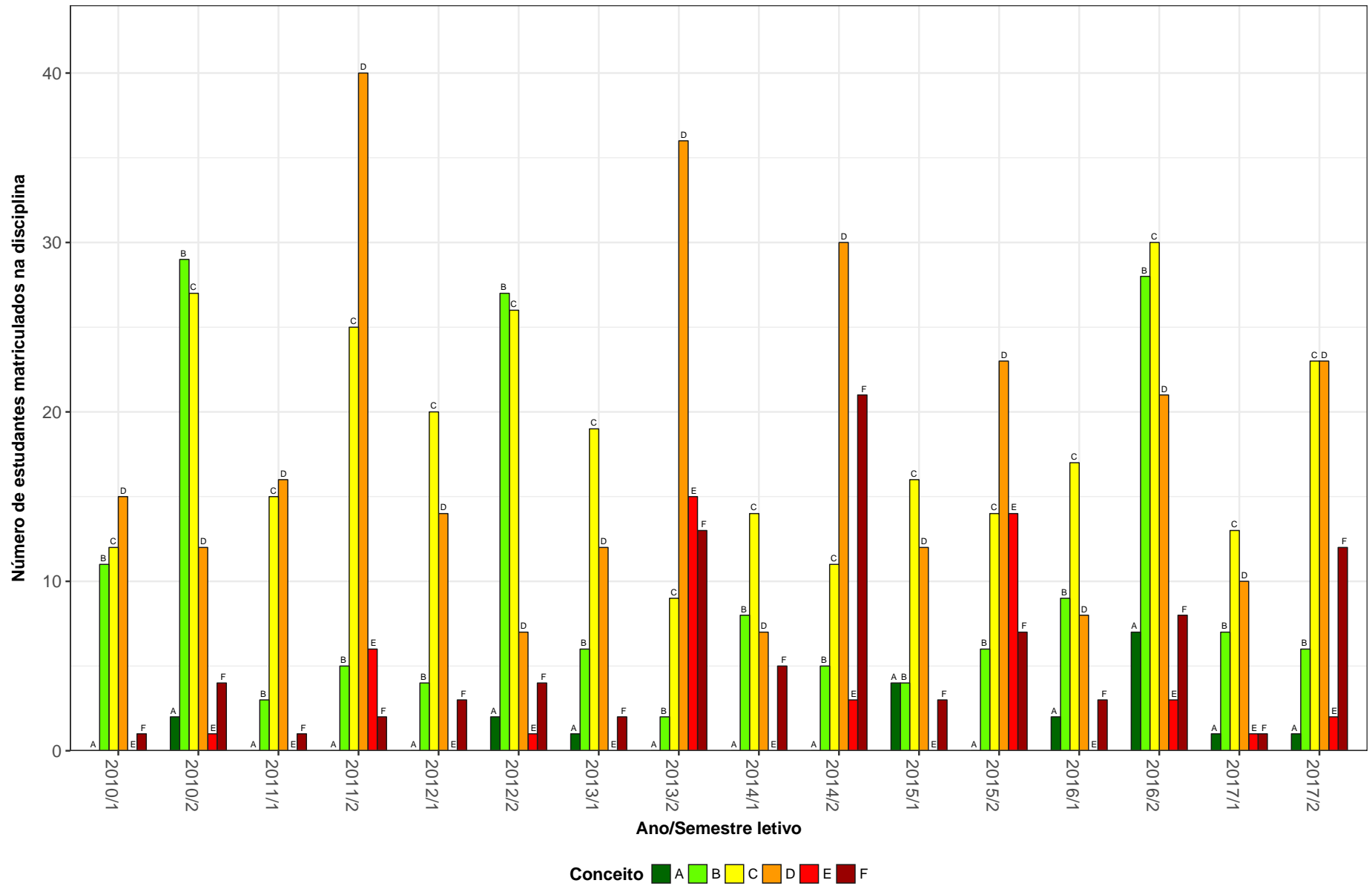


Figura 14: Conceitos obtidos pelos estudantes na disciplina GEL601-FUNDAMENTOS DE GEOLOGIA no período de 2010 a 2017 no Instituto de Geociências.

GEL603-INTRODUCAO A GEOLOGIA

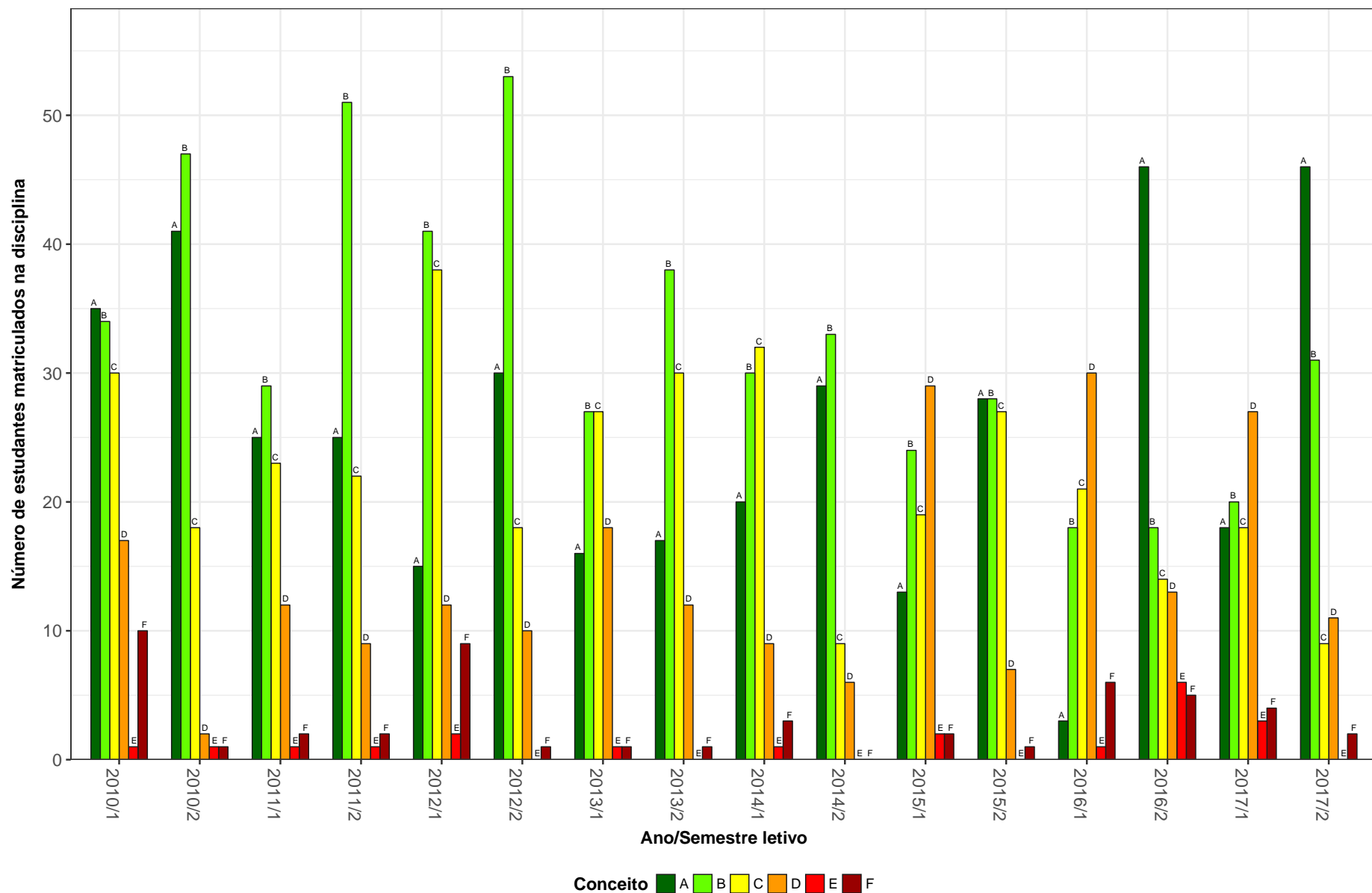


Figura 15: Conceitos obtidos pelos estudantes na disciplina GEL603-INTRODUCAO A GEOLOGIA no período de 2010 a 2017 no Instituto de Geociências.

GEO027–GEOGRAFIA DO BRASIL

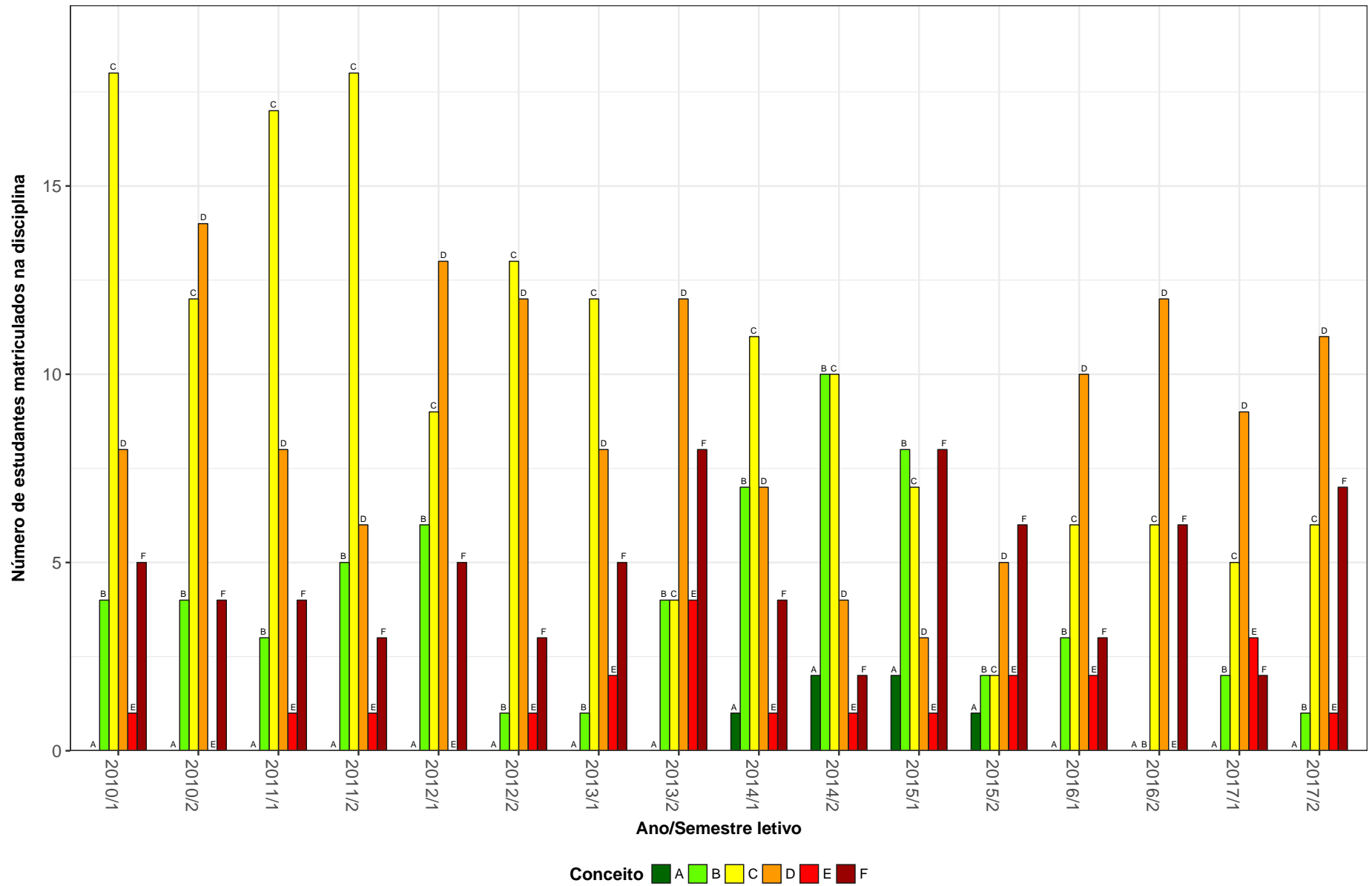


Figura 16: Conceitos obtidos pelos estudantes na disciplina GEO027-GEOGRAFIA DO BRASIL no período de 2010 a 2017 no Instituto de Geociências.

GEO028-TEORIA GERAL DO TURISMO

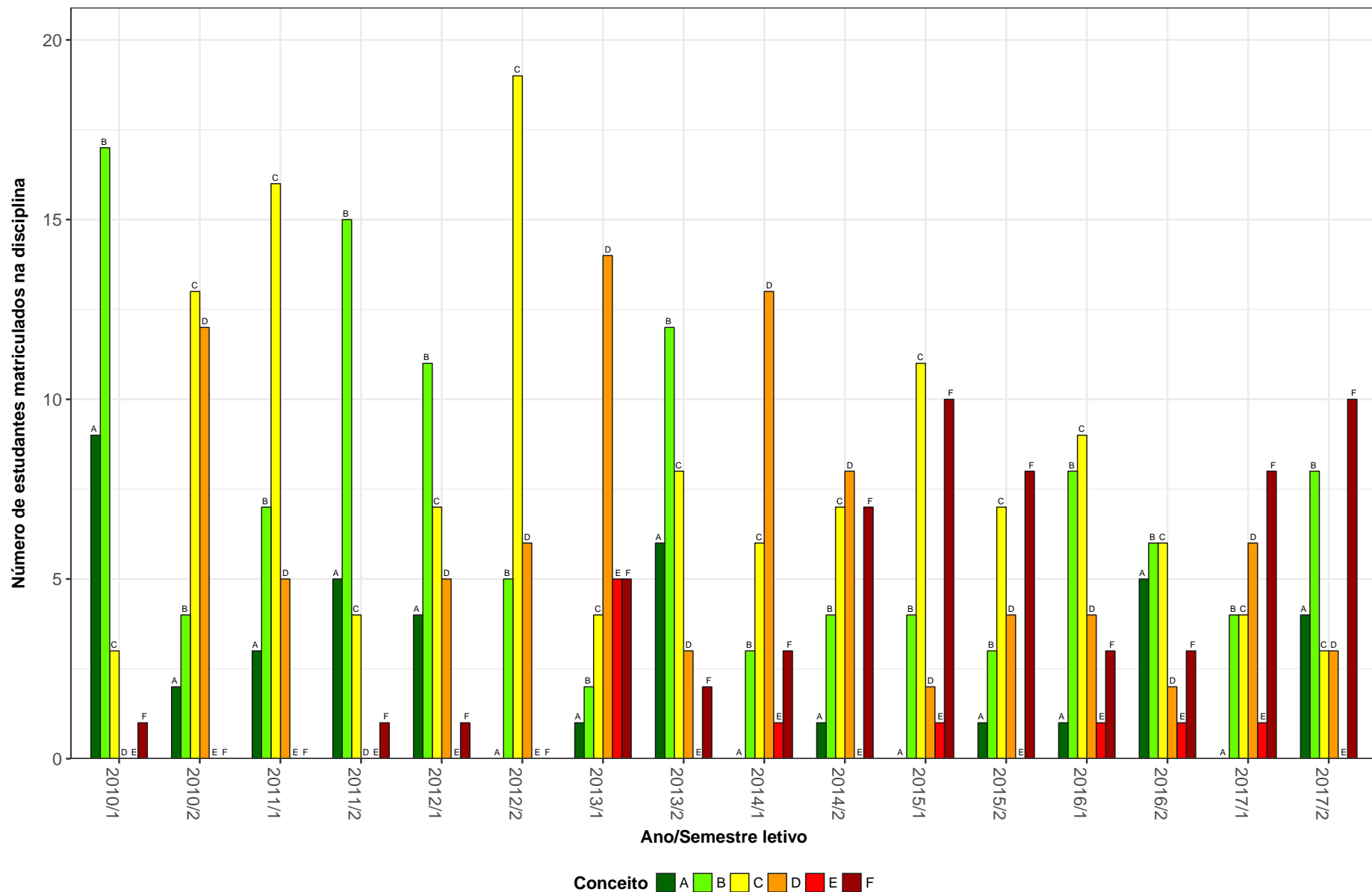


Figura 17: Conceitos obtidos pelos estudantes na disciplina GEO028-TEORIA GERAL DO TURISMO no período de 2010 a 2017 no Instituto de Geociências.

GEO029-PLANEJAMENTO DA INDUSTRIA DO TURISMO

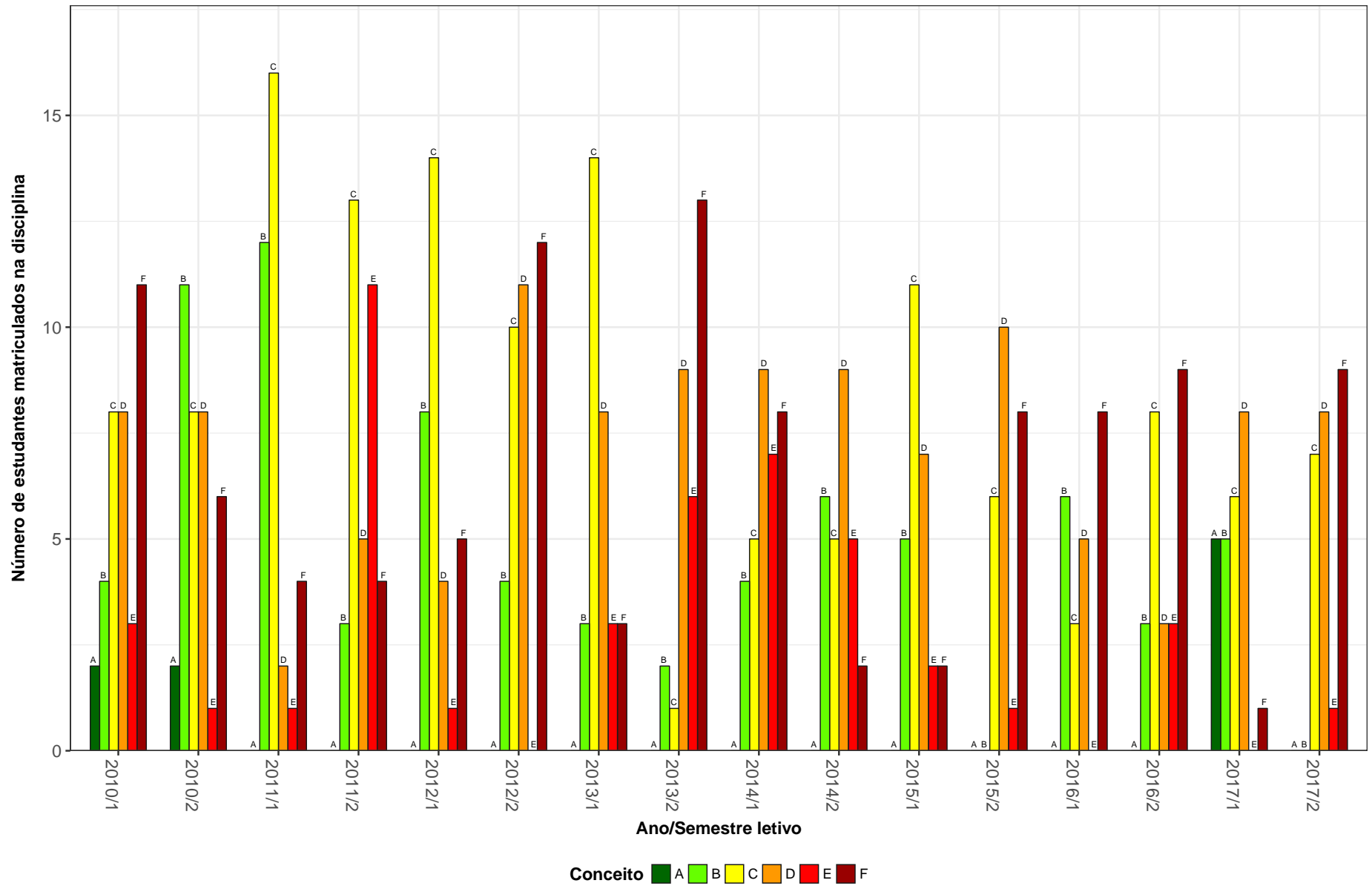


Figura 18: Conceitos obtidos pelos estudantes na disciplina GEO029-PLANEJAMENTO DA INDUSTRIA DO TURISMO no período de 2010 a 2017 no Instituto de Geociências.

GEO031-ESTAGIO CURRICULAR DE PESQUISA

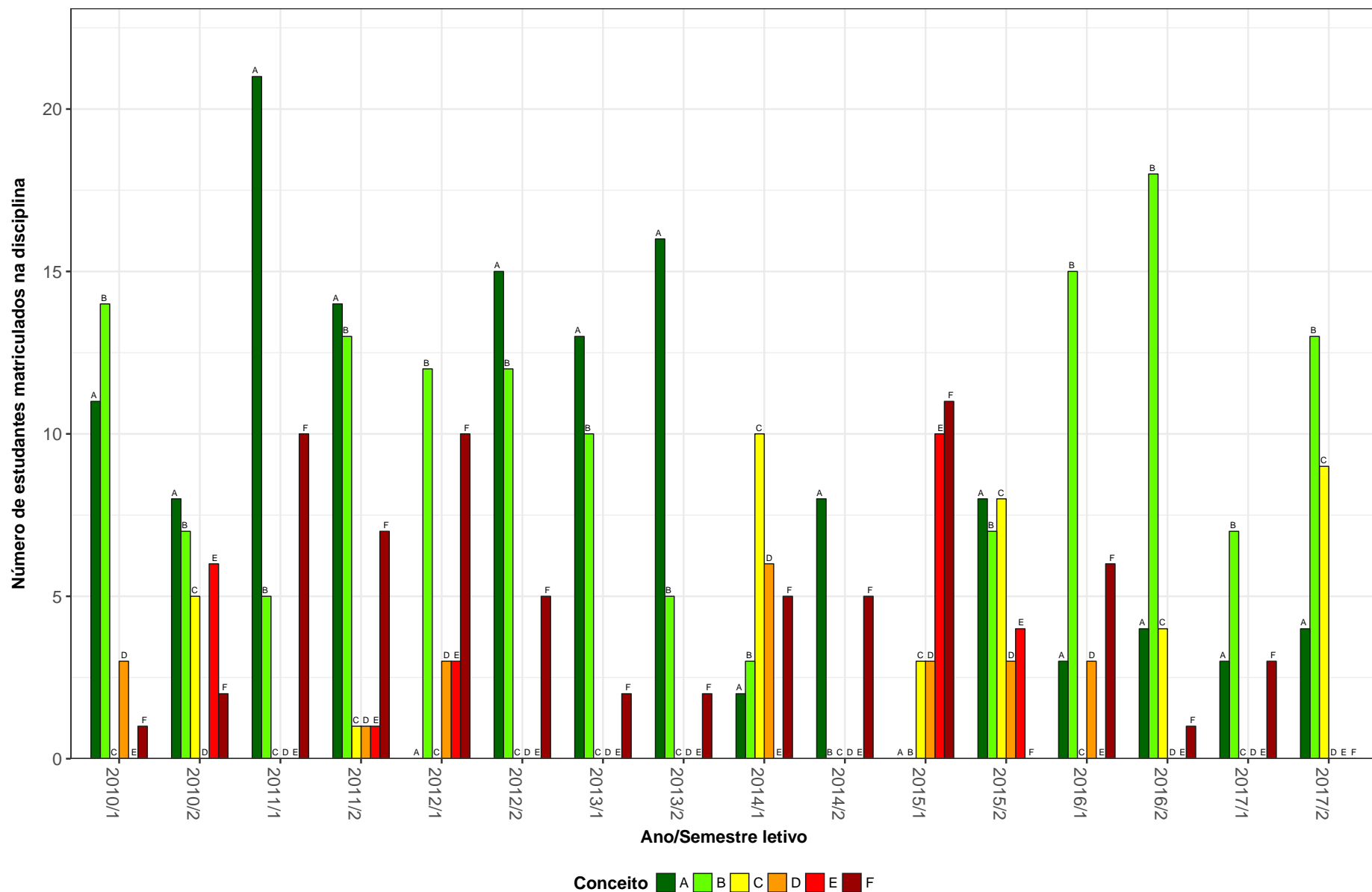


Figura 19: Conceitos obtidos pelos estudantes na disciplina GEO031-ESTAGIO CURRICULAR DE PESQUISA no período de 2010 a 2017 no Instituto de Geociências.

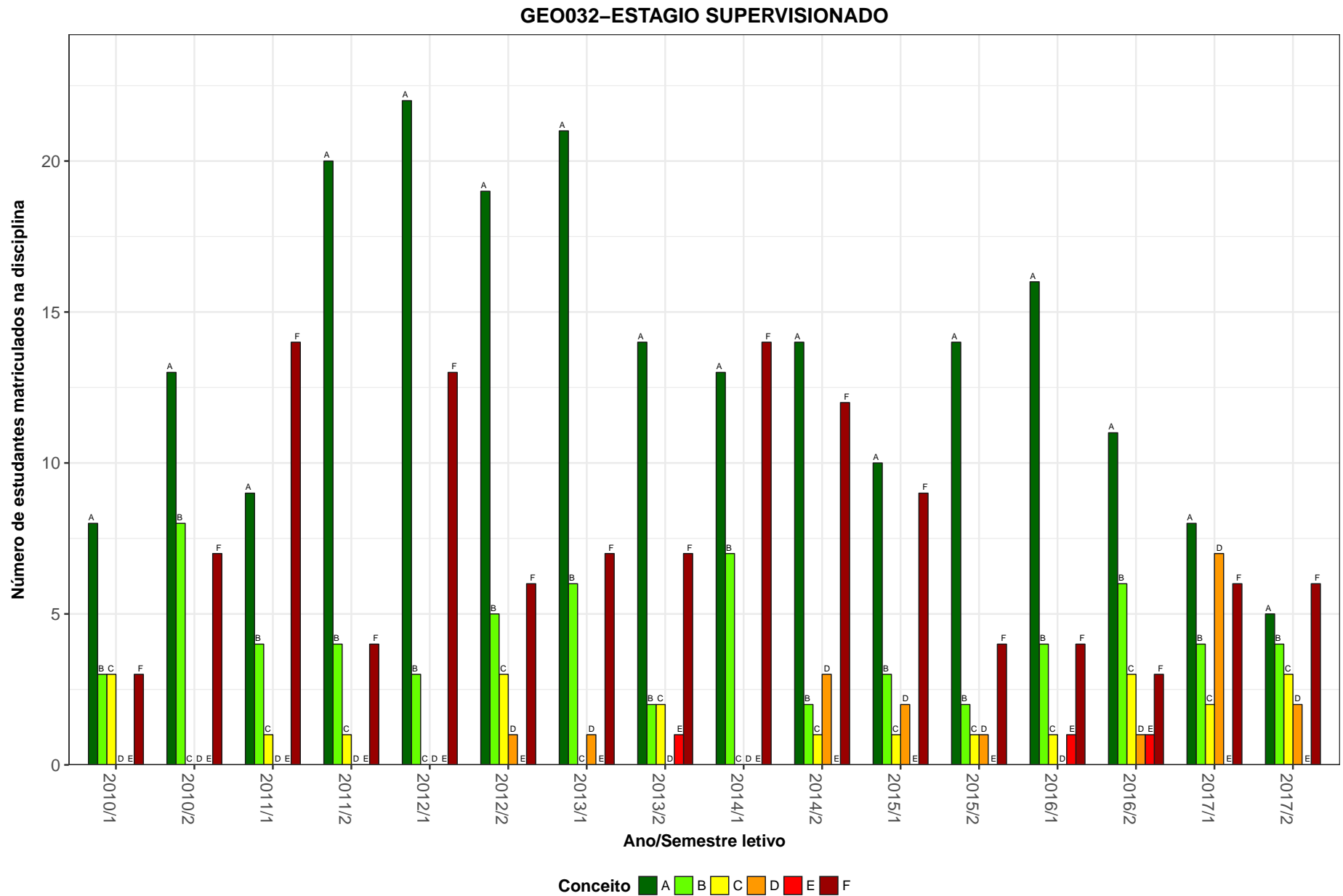


Figura 20: Conceitos obtidos pelos estudantes na disciplina GEO032-ESTAGIO SUPERVISIONADO no período de 2010 a 2017 no Instituto de Geociências.

GEO033-MONOGRAFIA

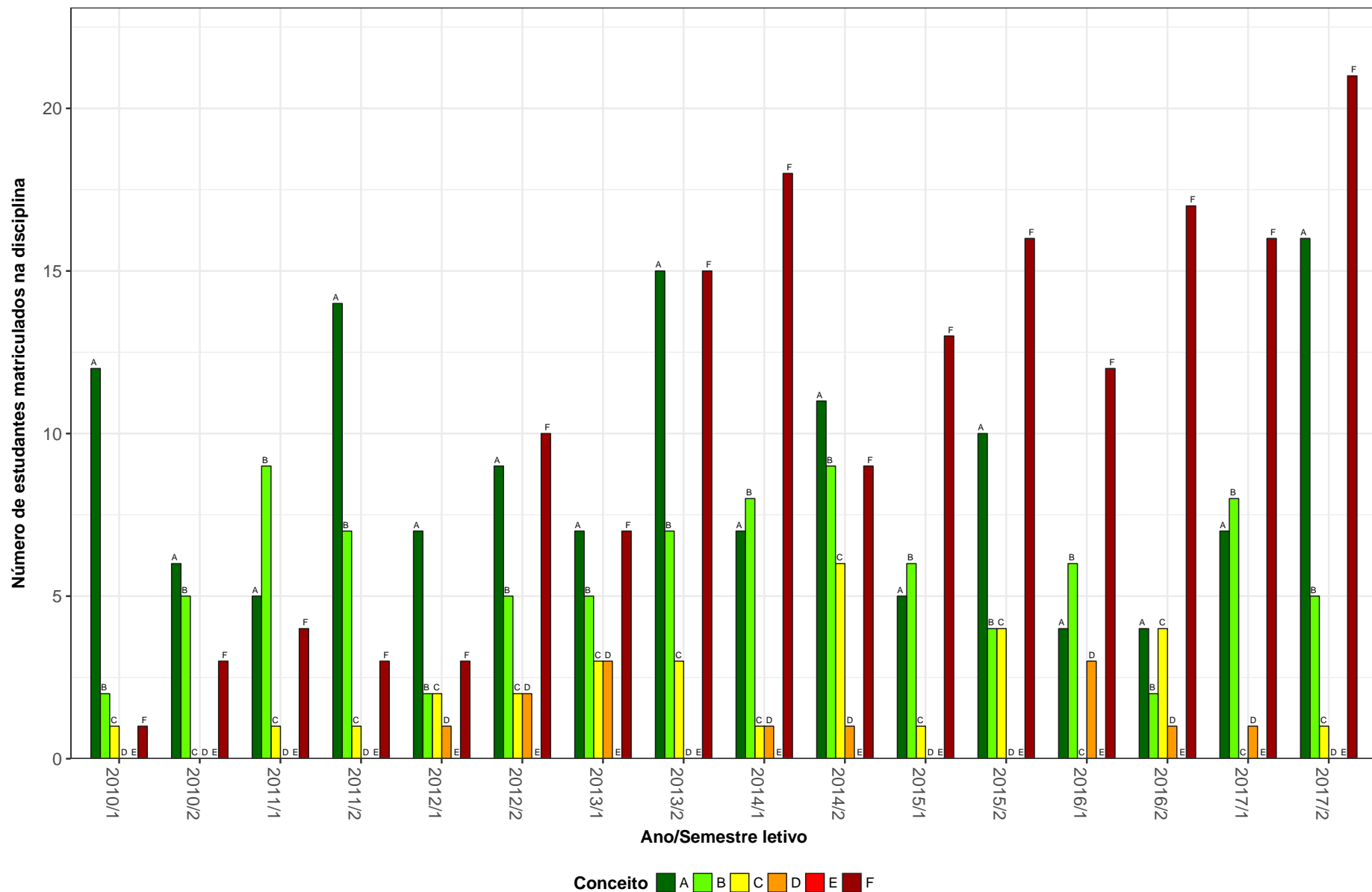


Figura 21: Conceitos obtidos pelos estudantes na disciplina GEO033-MONOGRAFIA no período de 2010 a 2017 no Instituto de Geociências.

GEO047-TOPICOS EM PLANEJAMENTO DO TURISMO I

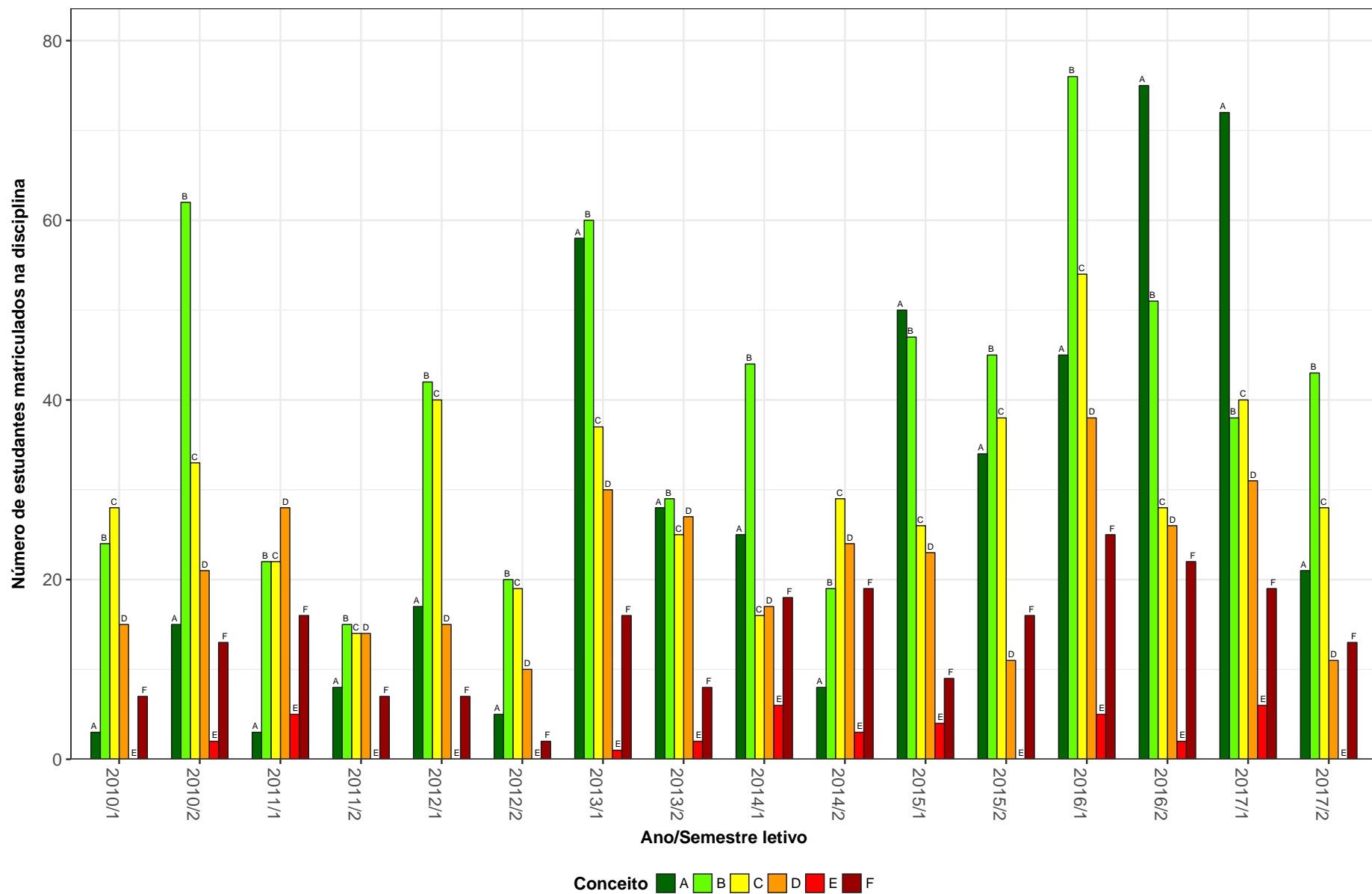


Figura 22: Conceitos obtidos pelos estudantes na disciplina GEO047-TOPICOS EM PLANEJAMENTO DO TURISMO I no período de 2010 a 2017 no Instituto de Geociências.

GEO055-DISCUSSOES TEMATICAS

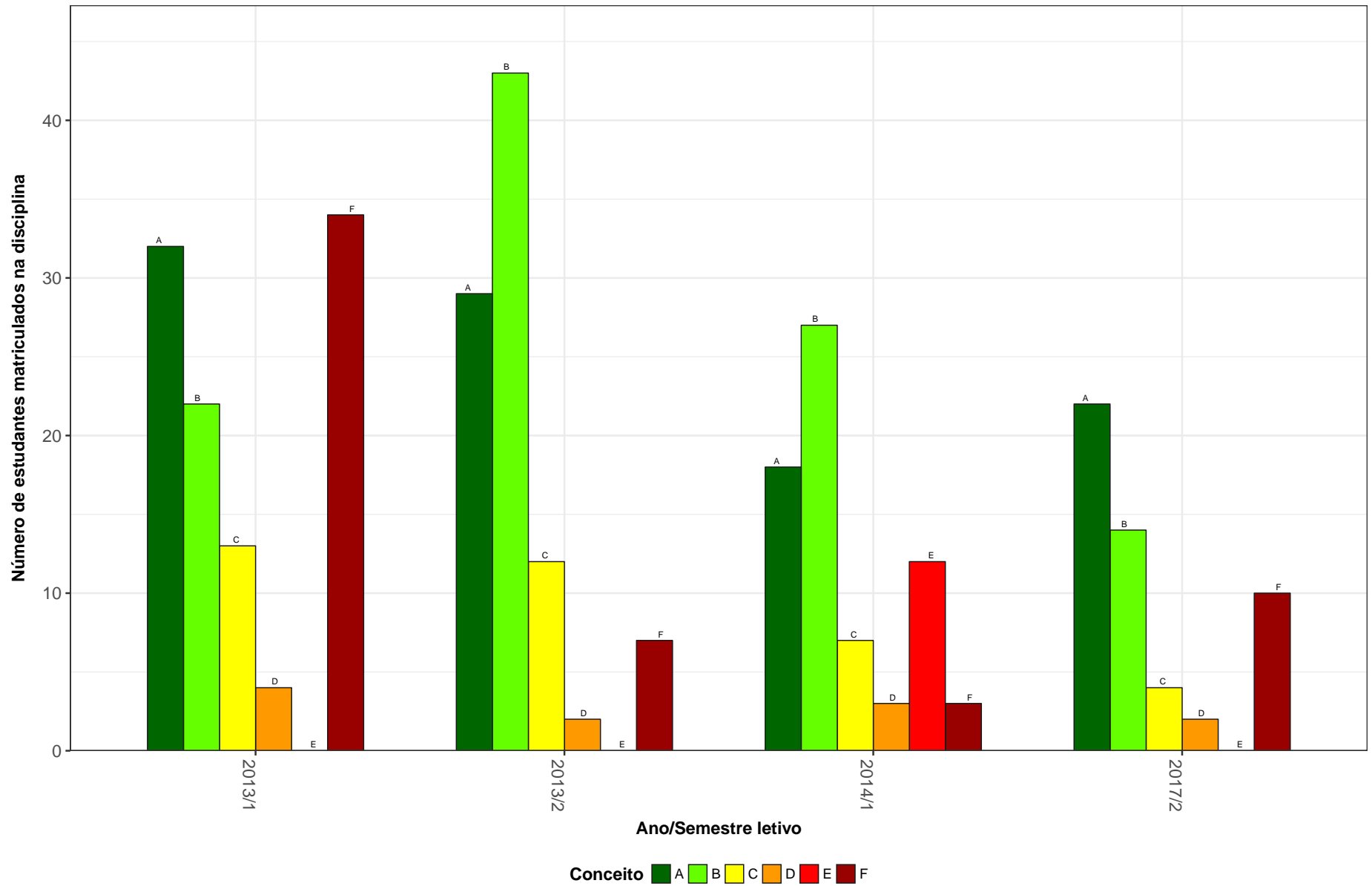


Figura 23: Conceitos obtidos pelos estudantes na disciplina GEO055-DISCUSSOES TEMATICAS no período de 2010 a 2017 no Instituto de Geociências.

GEO079–GEOGRAFIA URBANA

74

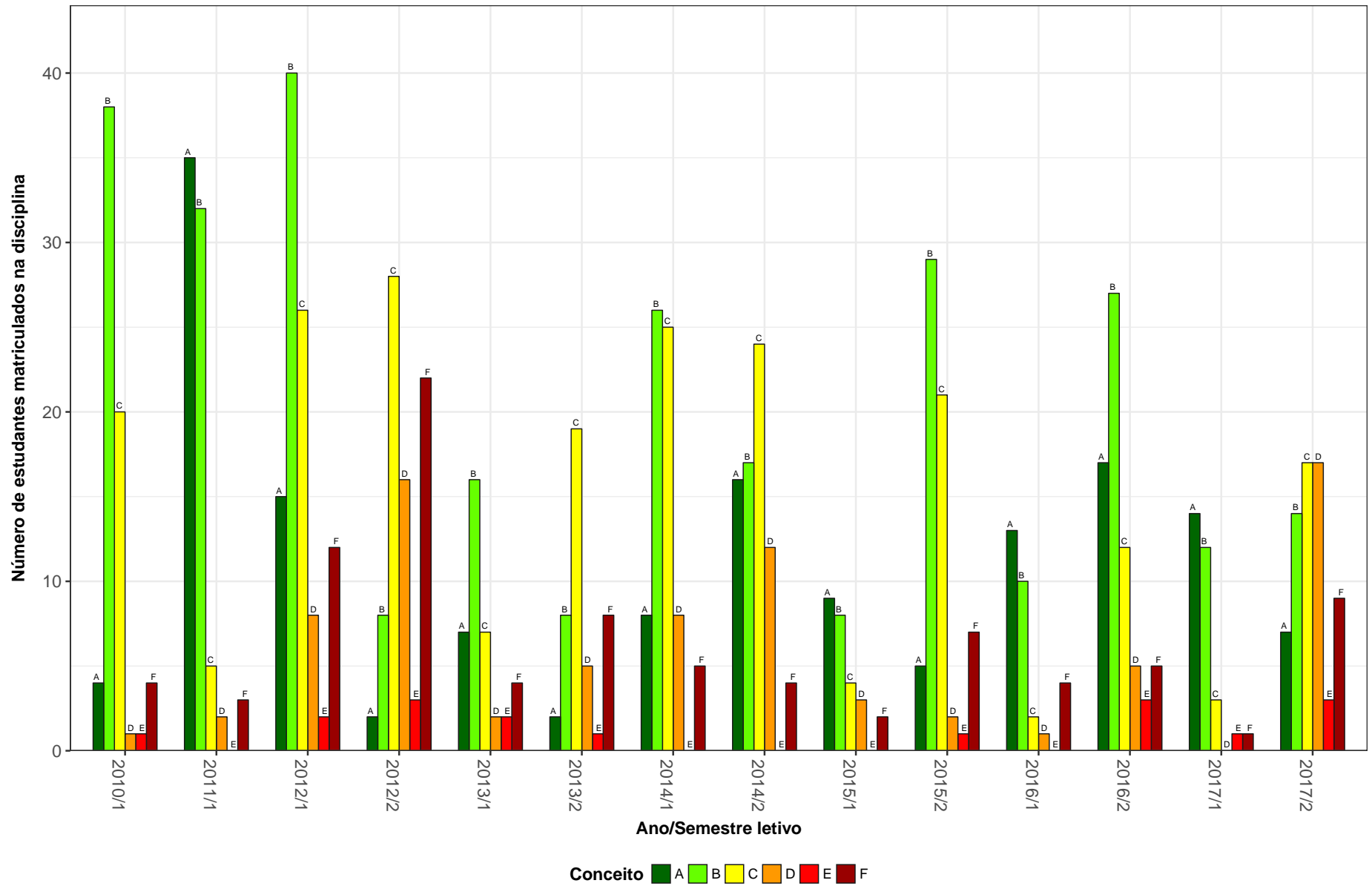


Figura 24: Conceitos obtidos pelos estudantes na disciplina GEO079-GEOGRAFIA URBANA no período de 2010 a 2017 no Instituto de Geociências.

GEO080–GEOGRAFIA AGRARIA

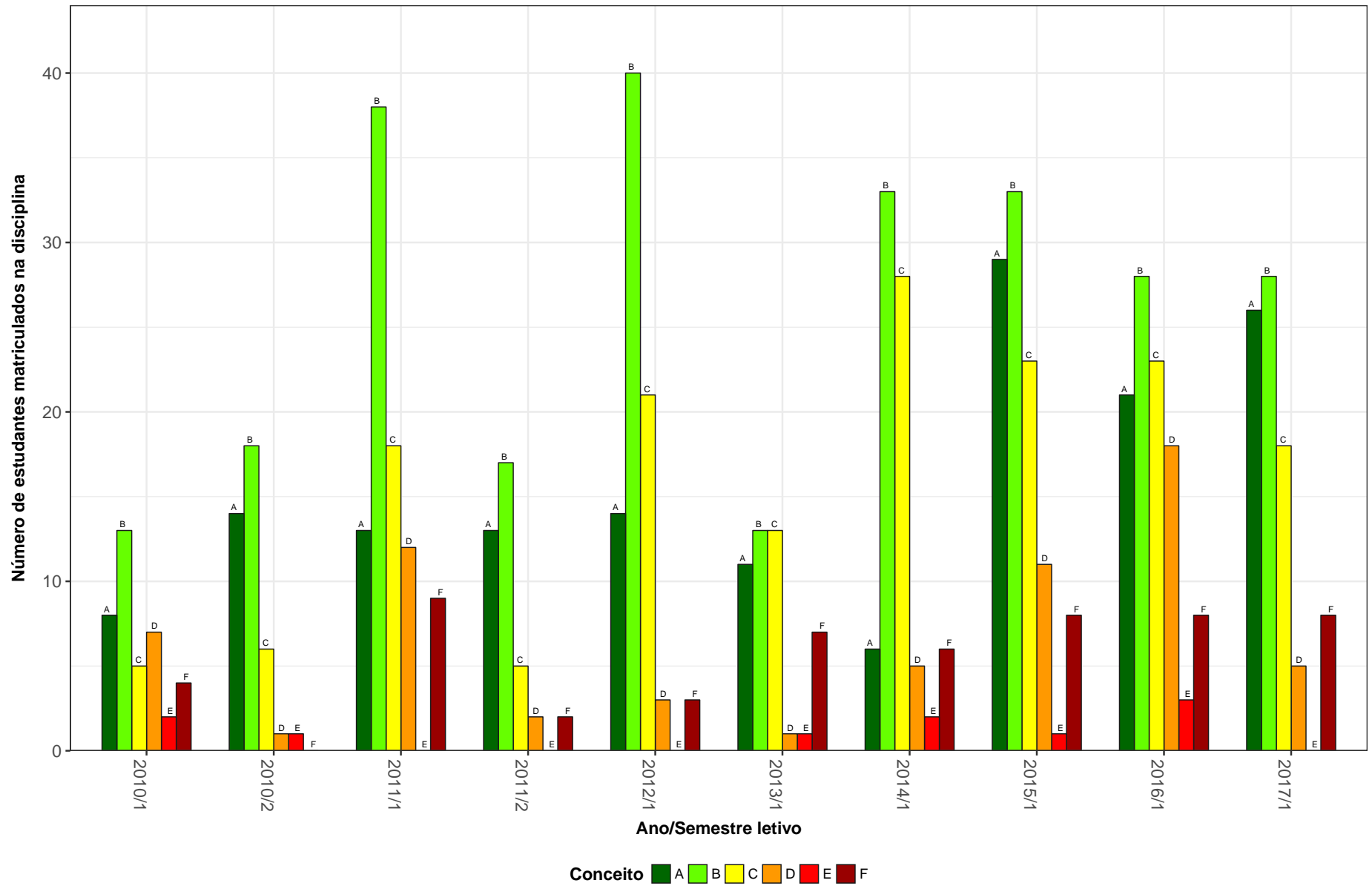


Figura 25: Conceitos obtidos pelos estudantes na disciplina GEO080-GEOGRAFIA AGRARIA no período de 2010 a 2017 no Instituto de Geociências.

GEO089–GEOECONOMIA EM NUTRICA0

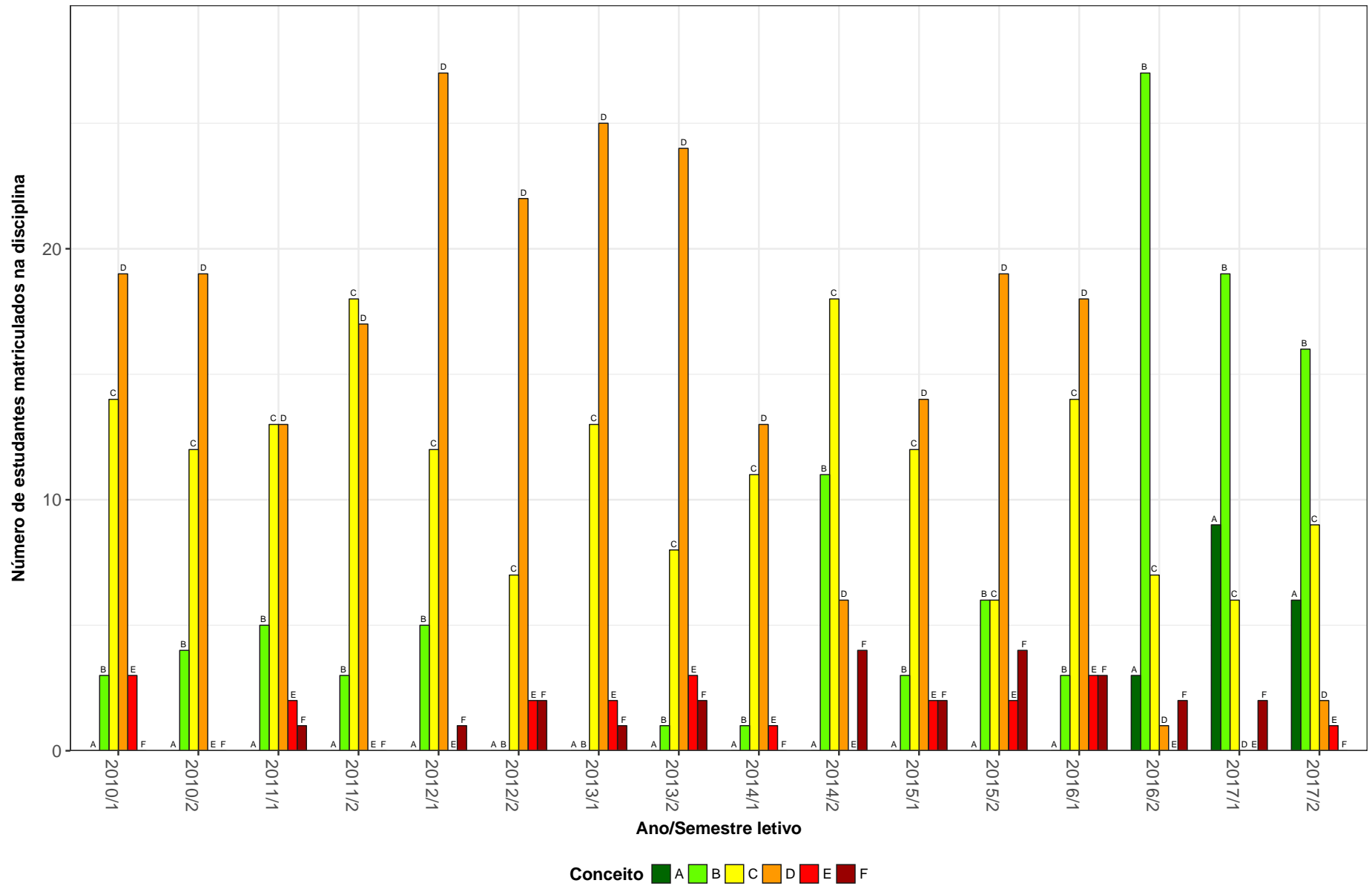


Figura 26: Conceitos obtidos pelos estudantes na disciplina GEO089-GEOECONOMIA EM NUTRICA0 no período de 2010 a 2017 no Instituto de Geociências.

GEO196-INTRODUCAO A GEOGRAFIA

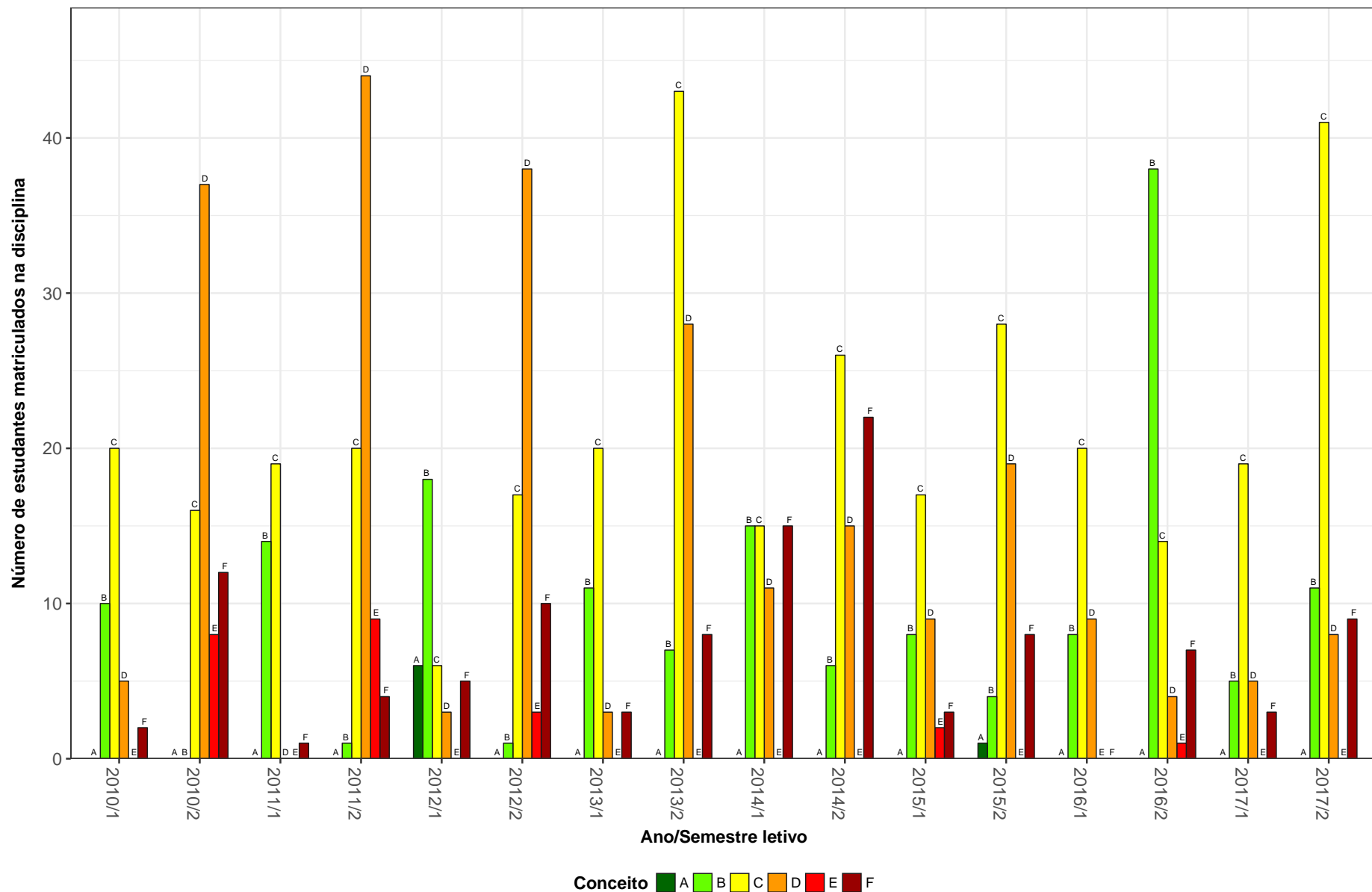


Figura 27: Conceitos obtidos pelos estudantes na disciplina GEO196-INTRODUCAO A GEOGRAFIA no período de 2010 a 2017 no Instituto de Geociências.

GEO200–GEOGRAFIA POLITICA

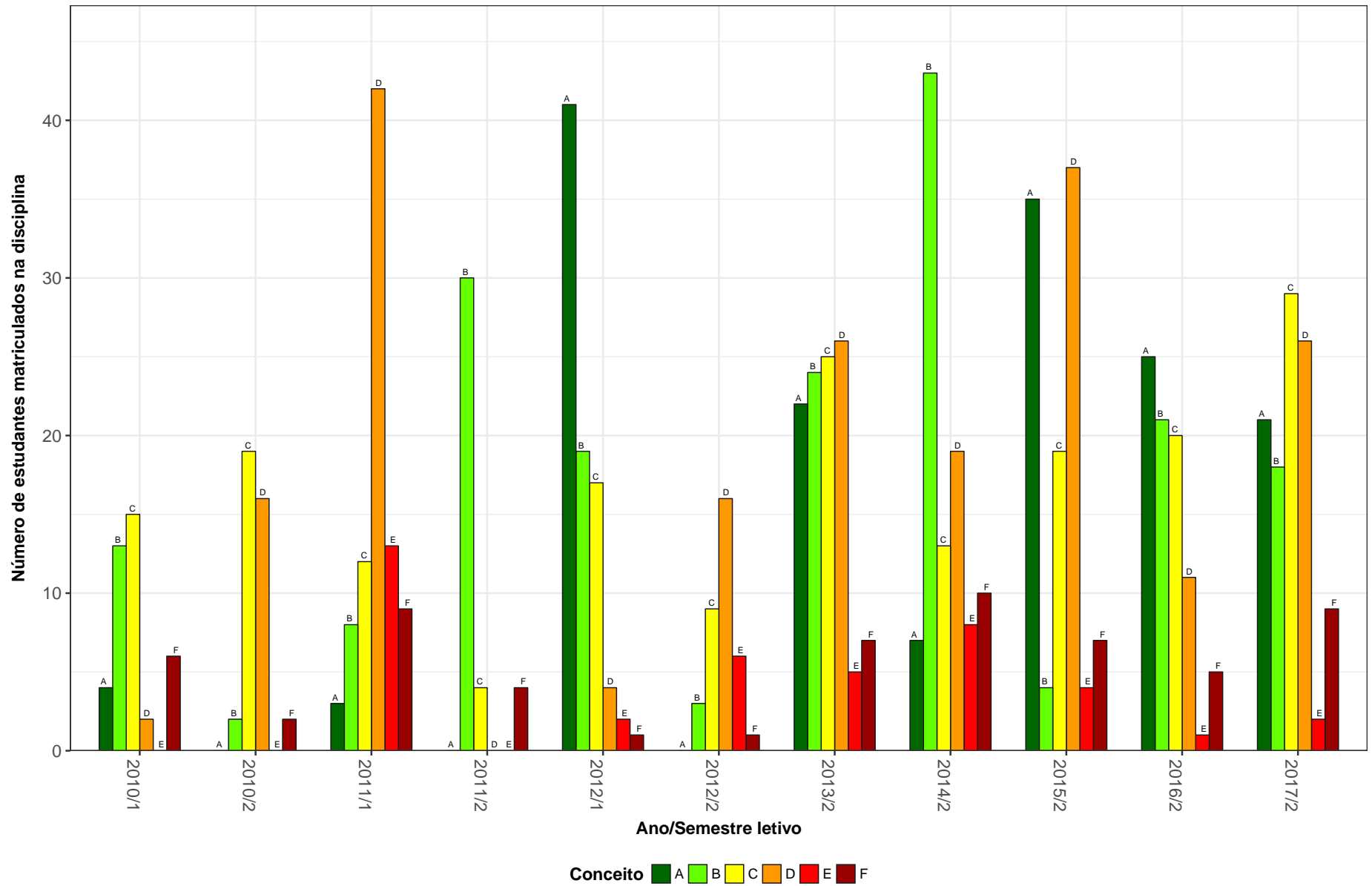


Figura 28: Conceitos obtidos pelos estudantes na disciplina GEO200-GEOGRAFIA POLITICA no período de 2010 a 2017 no Instituto de Geociências.

GEO204-TOPICOS ESPECIAIS EM GEOGRAFIA I

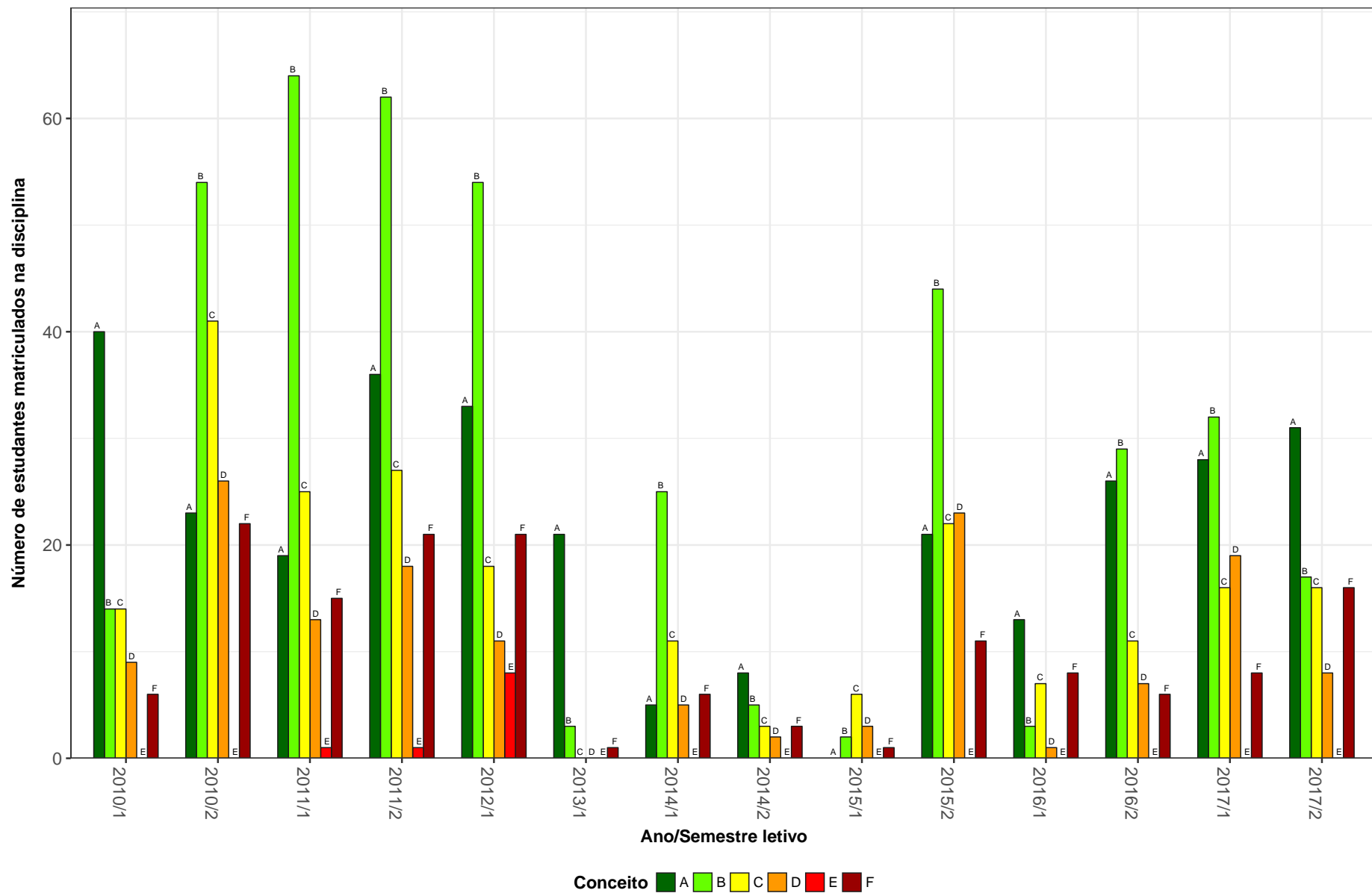


Figura 29: Conceitos obtidos pelos estudantes na disciplina GEO204-TOPICOS ESPECIAIS EM GEOGRAFIA I no período de 2010 a 2017 no Instituto de Geociências.

GEO205–GEOGRAFIA DA MUNDIALIZACAO

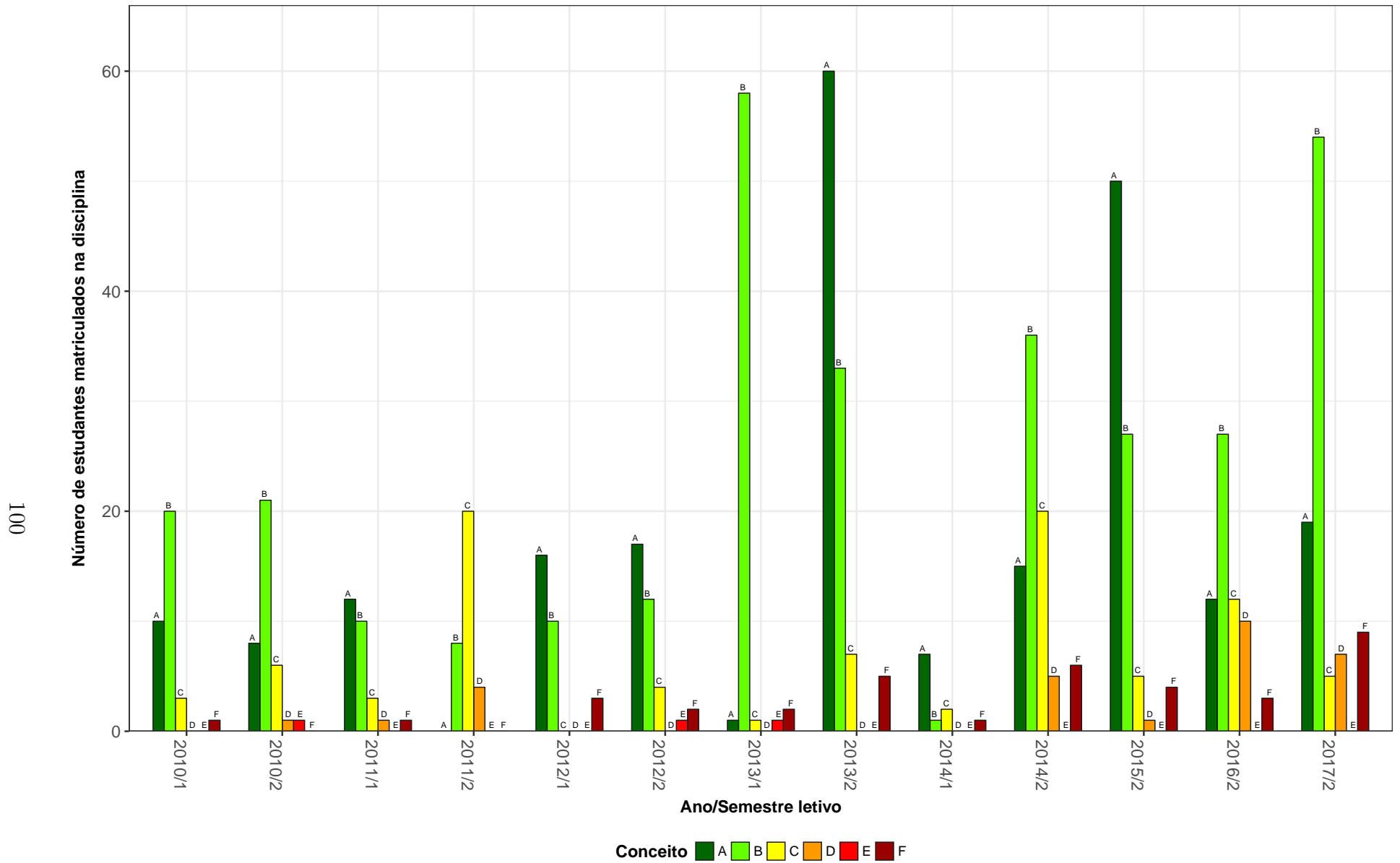


Figura 30: Conceitos obtidos pelos estudantes na disciplina GEO205-GEOGRAFIA DA MUNDIALIZACAO no período de 2010 a 2017 no Instituto de Geociências.

GEO206-PEDOLOGIA

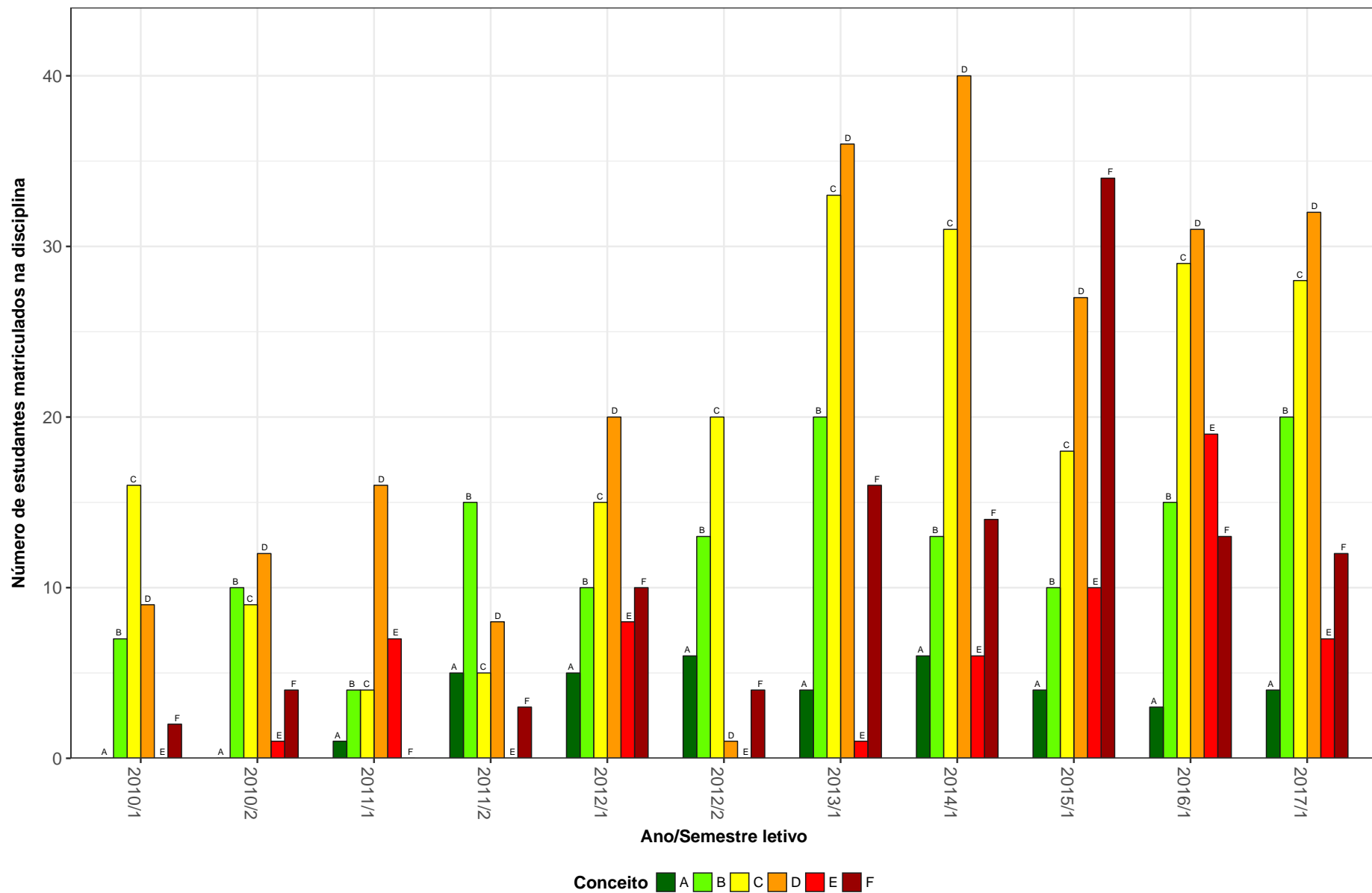


Figura 31: Conceitos obtidos pelos estudantes na disciplina GEO206-PEDOLOGIA no período de 2010 a 2017 no Instituto de Geociências.

GEO207-BIOGEOGRAFIA

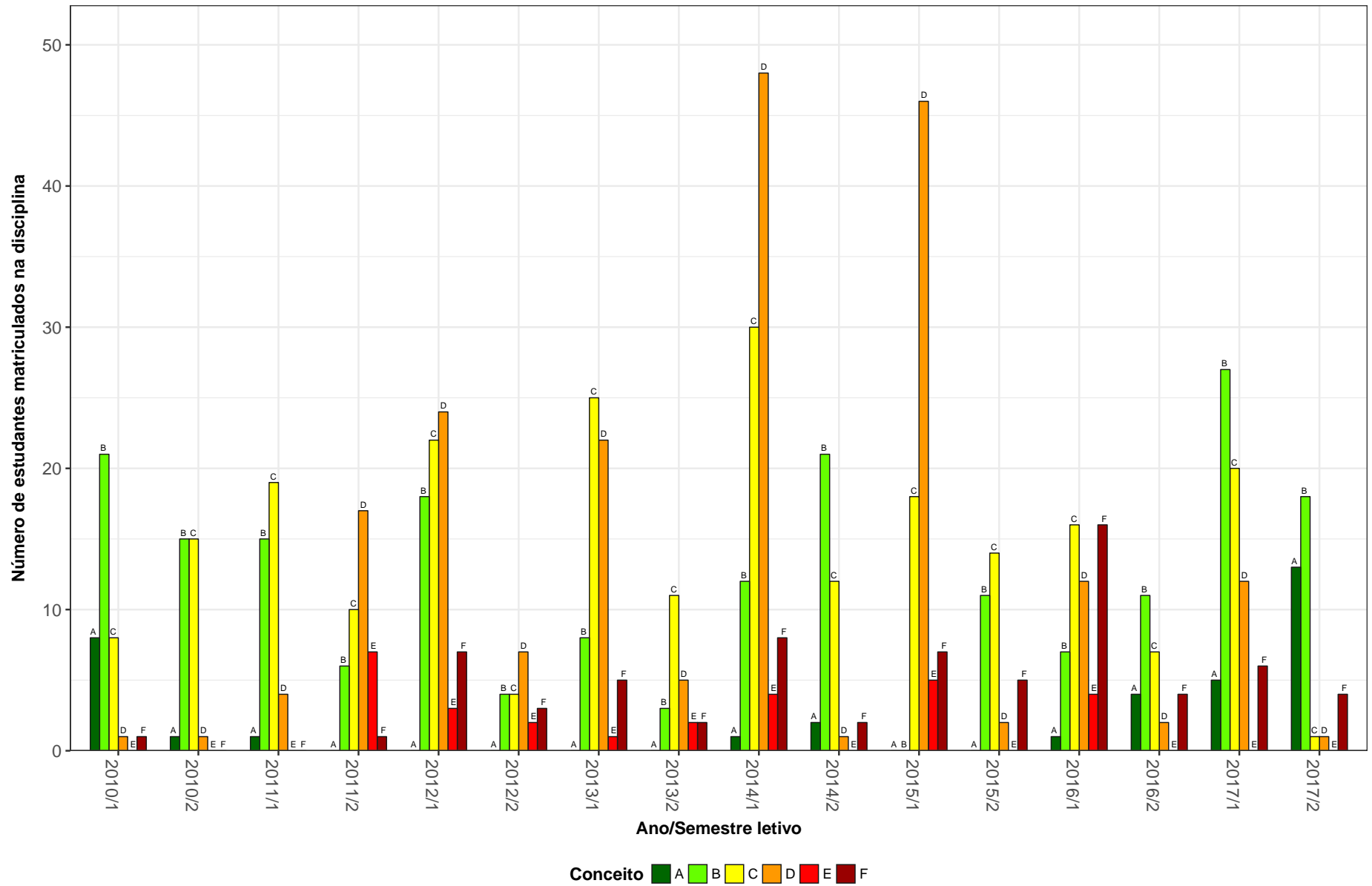


Figura 32: Conceitos obtidos pelos estudantes na disciplina GEO207-BIOGEOGRAFIA no período de 2010 a 2017 no Instituto de Geociências.

GEO277-AMERICA LATINA

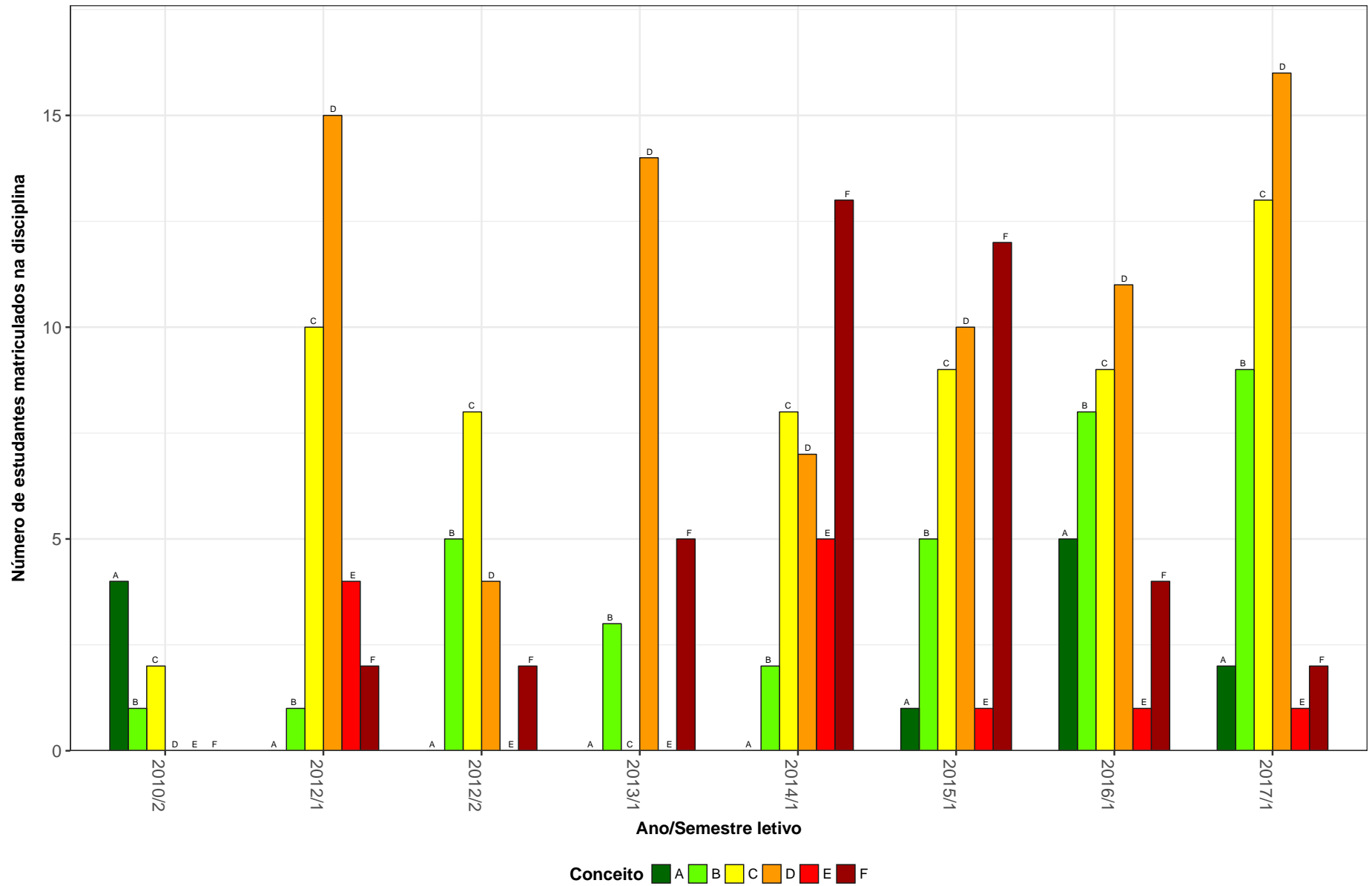


Figura 33: Conceitos obtidos pelos estudantes na disciplina GEO277-AMERICA LATINA no período de 2010 a 2017 no Instituto de Geociências.

GEO294-FITOGEOGRAFIA

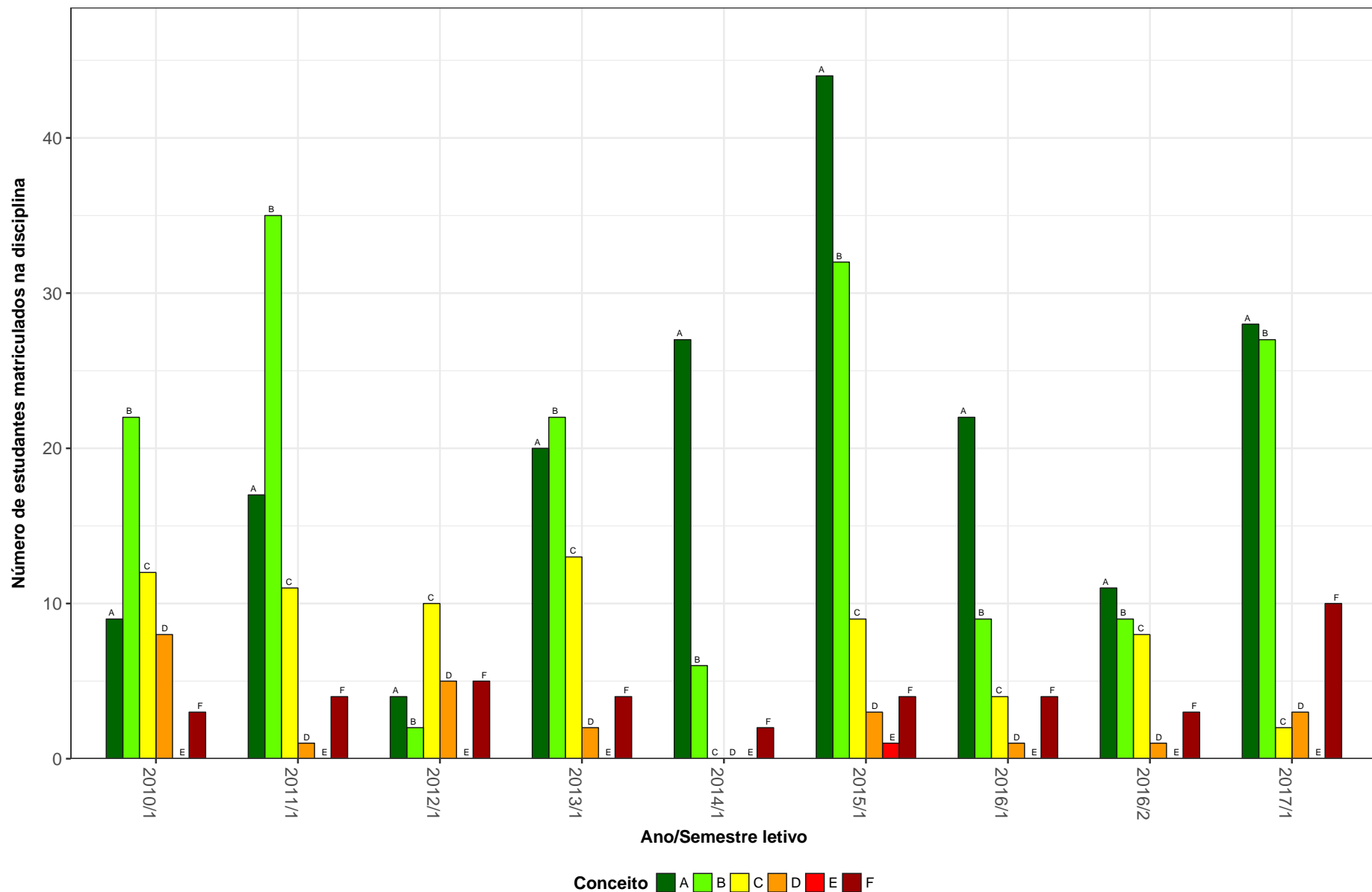


Figura 34: Conceitos obtidos pelos estudantes na disciplina GEO294-FITOGEOGRAFIA no período de 2010 a 2017 no Instituto de Geociências.

GEO300–GEOGRAFIA DE MINAS GERAIS

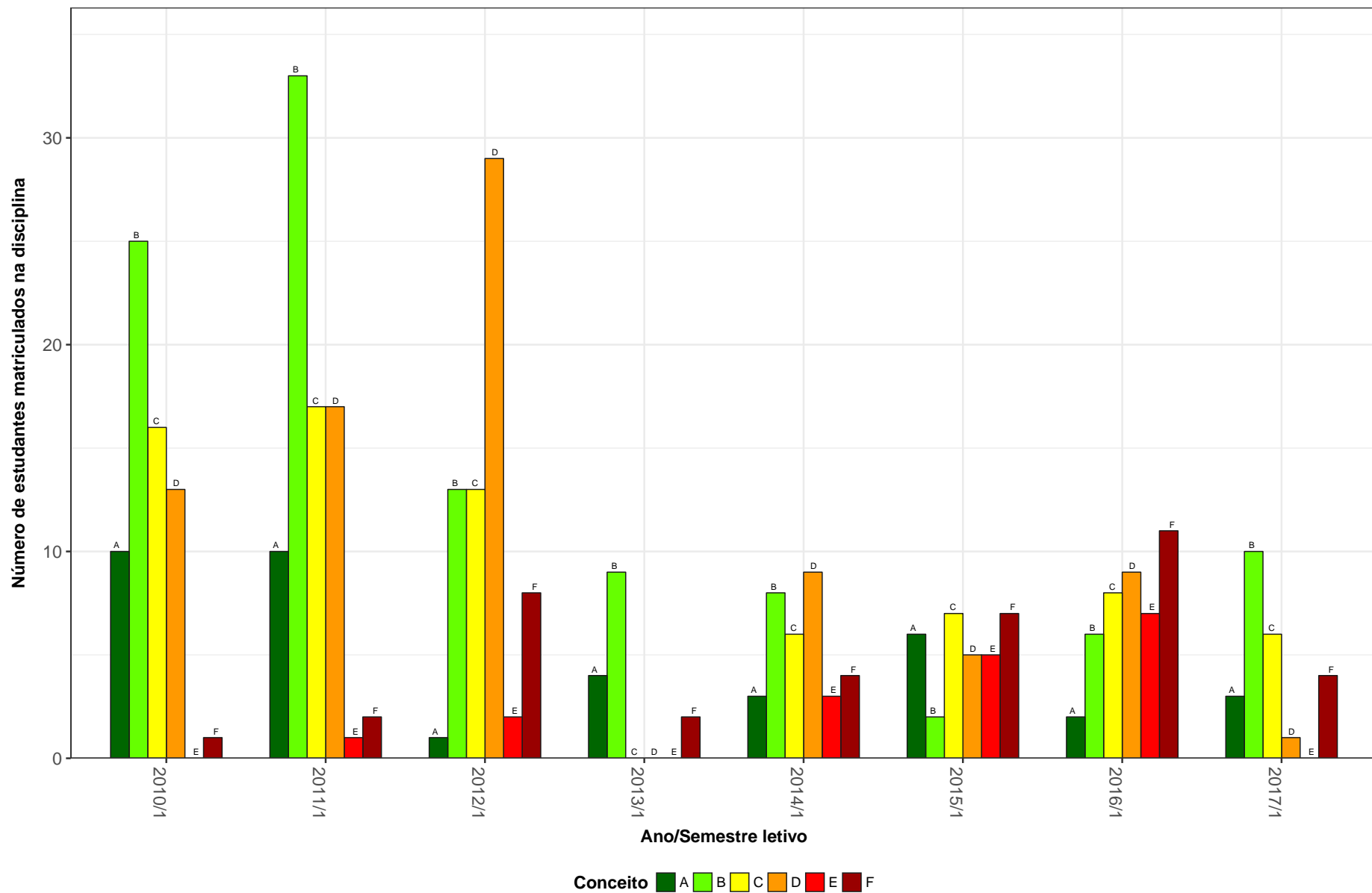


Figura 35: Conceitos obtidos pelos estudantes na disciplina GEO300-GEOGRAFIA DE MINAS GERAIS no período de 2010 a 2017 no Instituto de Geociências.

GEO302-TRABALHO DE CONCLUSAO DE CURSO I

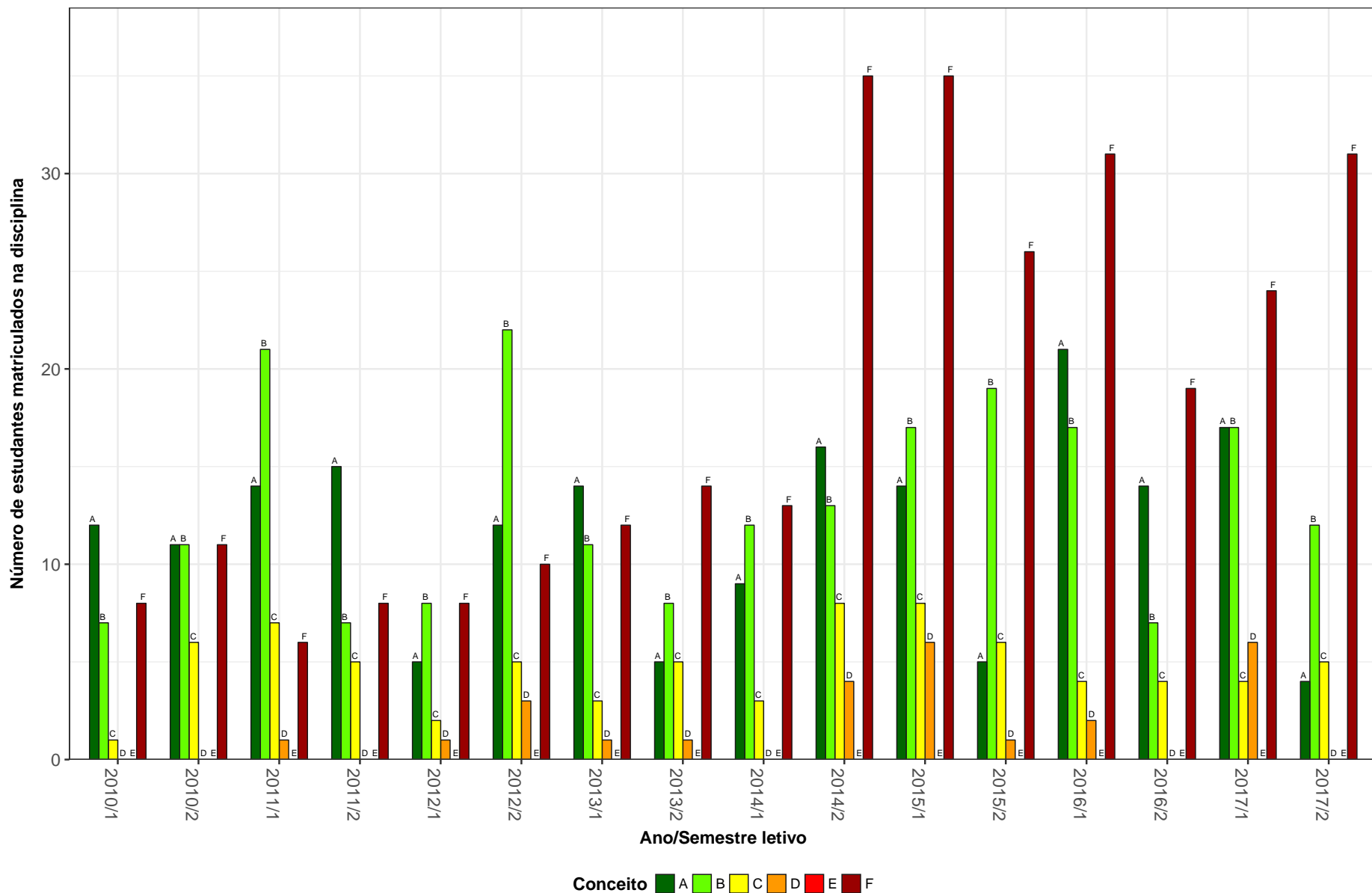


Figura 36: Conceitos obtidos pelos estudantes na disciplina GEO302-TRABALHO DE CONCLUSAO DE CURSO I no período de 2010 a 2017 no Instituto de Geociências.

GEO304-PLANEJAMENTO REGIONAL

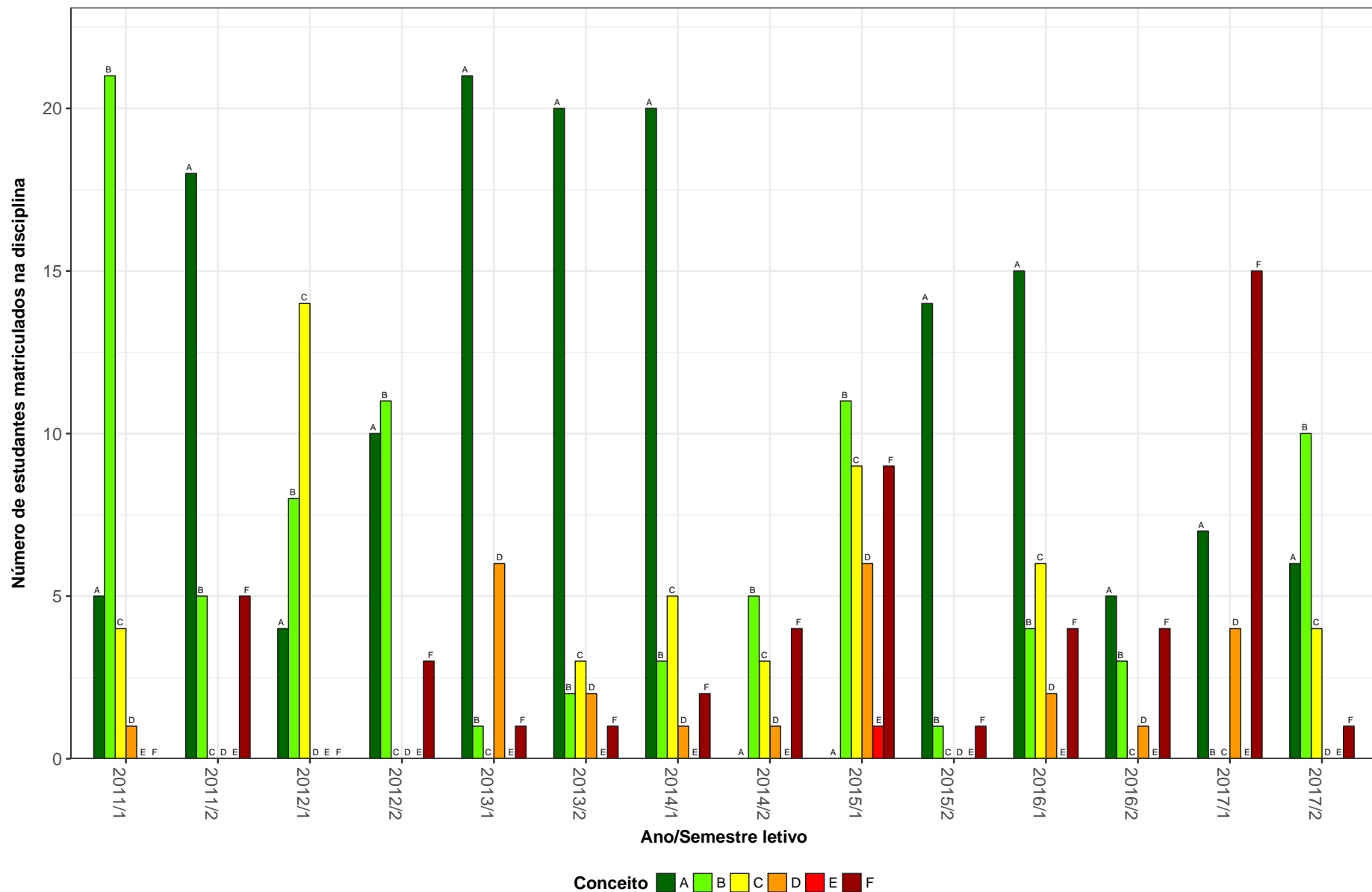


Figura 37: Conceitos obtidos pelos estudantes na disciplina GEO304-PLANEJAMENTO REGIONAL no período de 2010 a 2017 no Instituto de Geociências.

GEO306-PROCESSOS EROSIVOS E CONSERVACAO DOS SOLOS

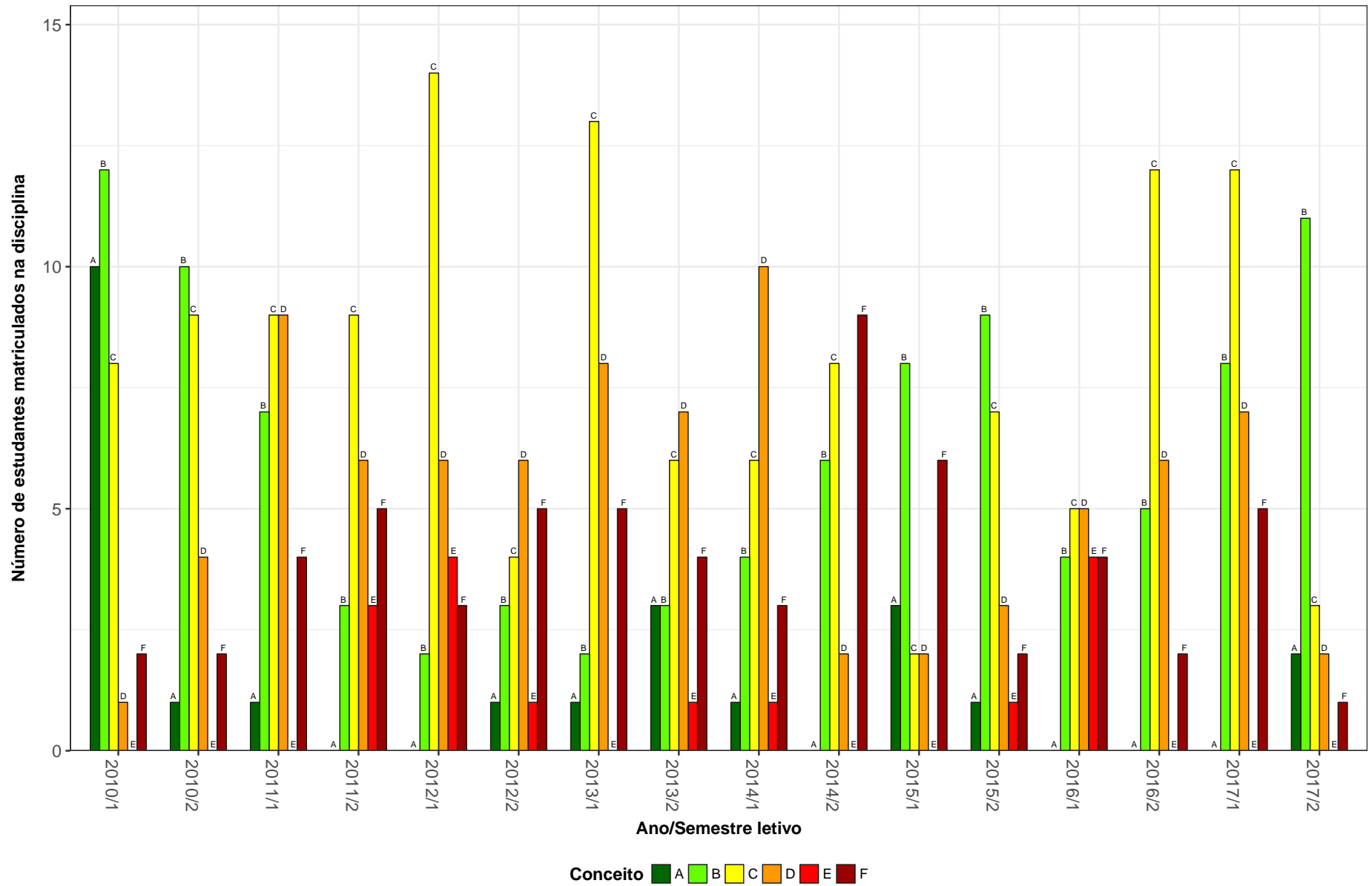


Figura 38: Conceitos obtidos pelos estudantes na disciplina GEO306-PROCESSOS EROSIVOS E CONSERVACAO DOS SOLOS no período de 2010 a 2017 no Instituto de Geociências.

GEO307-TRABALHO DE CONCLUSAO DE CURSO II

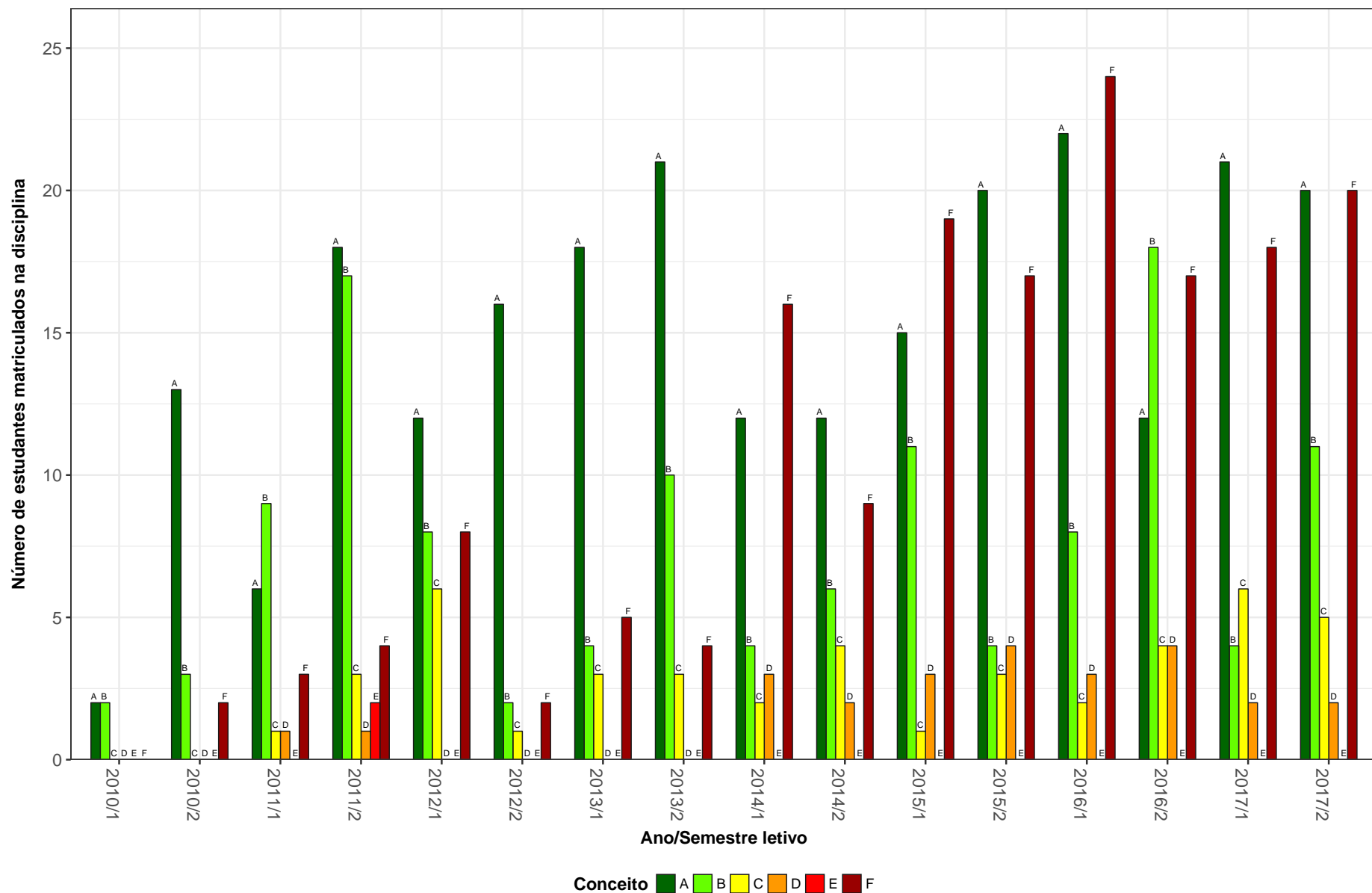


Figura 39: Conceitos obtidos pelos estudantes na disciplina GEO307-TRABALHO DE CONCLUSAO DE CURSO II no período de 2010 a 2017 no Instituto de Geociências.

GEO323-REPRESENTAÇÃO ESPACIAL EM GEOGRAFIA

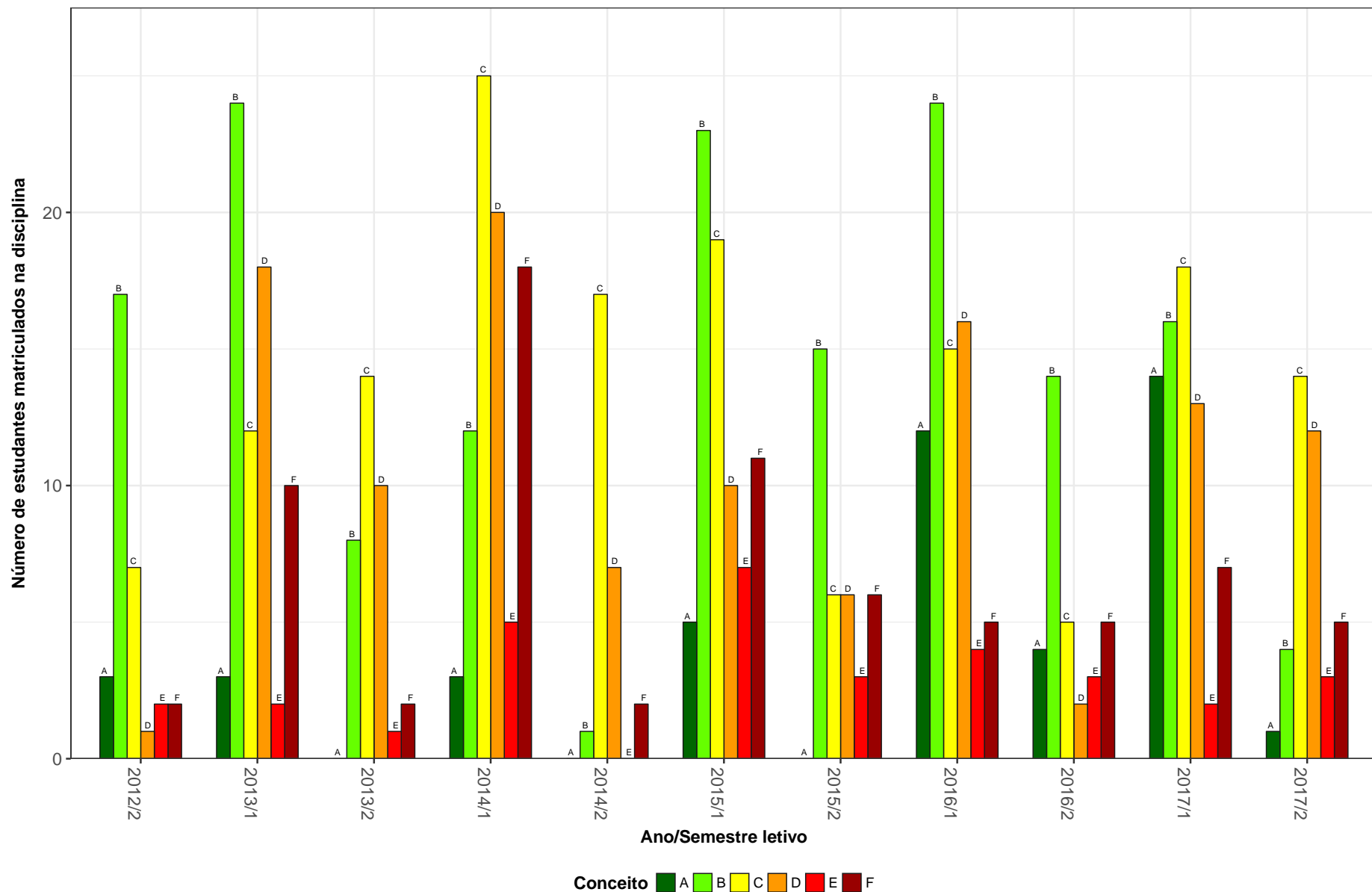


Figura 40: Conceitos obtidos pelos estudantes na disciplina GEO323-REPRESENTAÇÃO ESPACIAL EM GEOGRAFIA no período de 2010 a 2017 no Instituto de Geociências.

GEO325–GEOGRAFIA HUMANA DO BRASIL

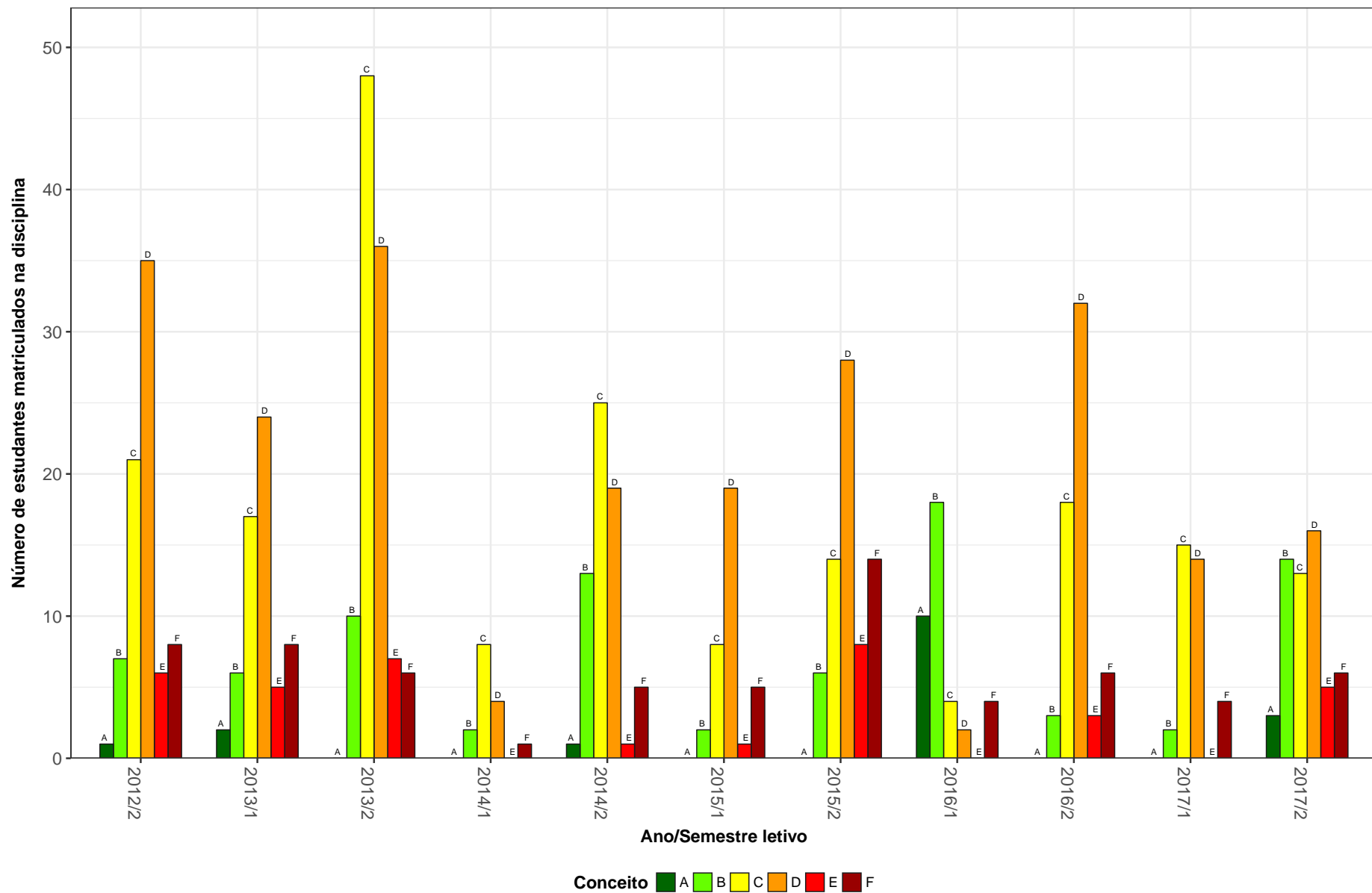


Figura 41: Conceitos obtidos pelos estudantes na disciplina GEO325-GEOGRAFIA HUMANA DO BRASIL no período de 2010 a 2017 no Instituto de Geociências.

GEO363-SENSORIAMENTO REMOTO

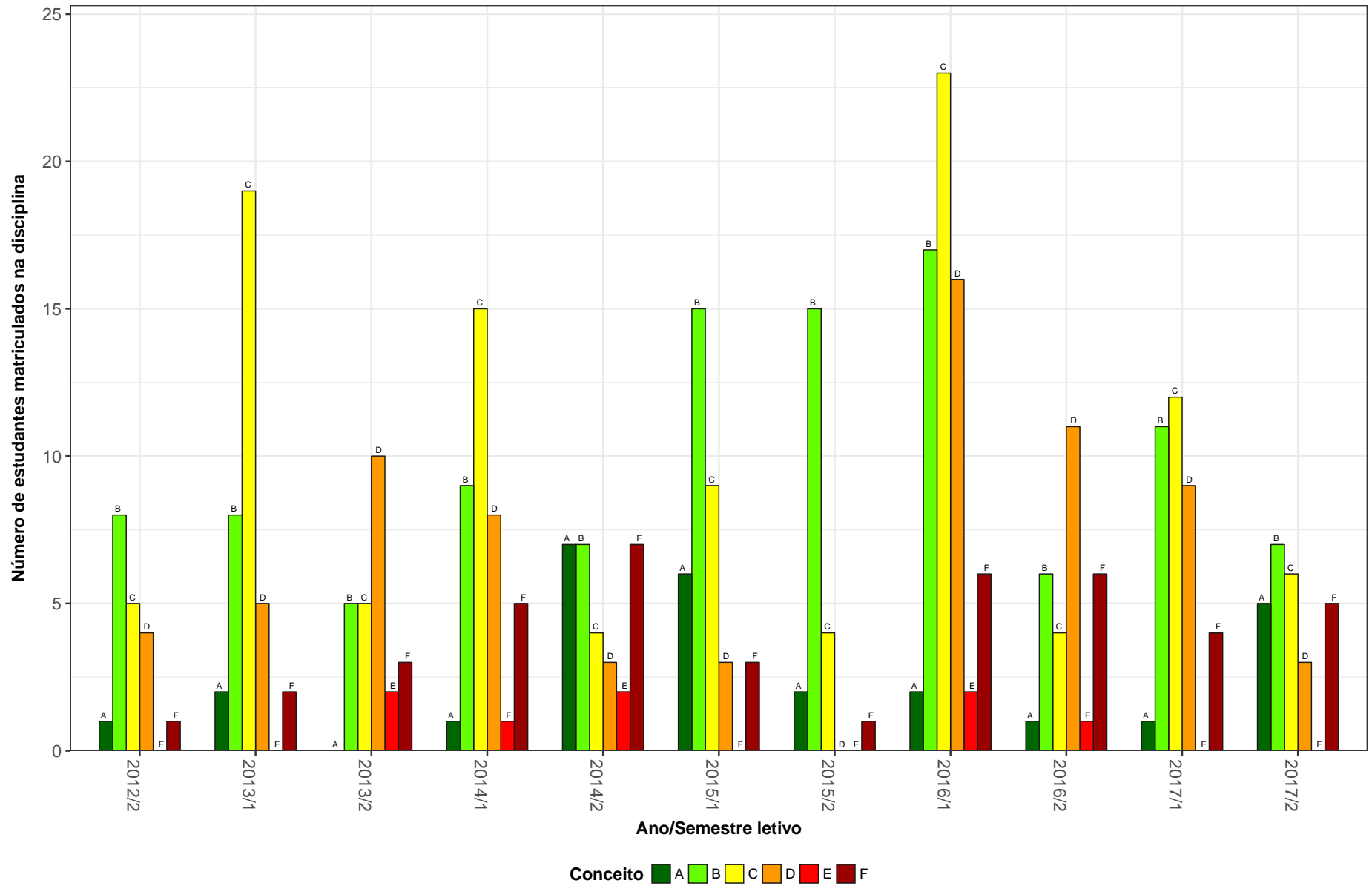


Figura 42: Conceitos obtidos pelos estudantes na disciplina GEO363-SENSORIAMENTO REMOTO no período de 2010 a 2017 no Instituto de Geociências.

GEO365-FORMACAO TERRITORIAL DO BRASIL

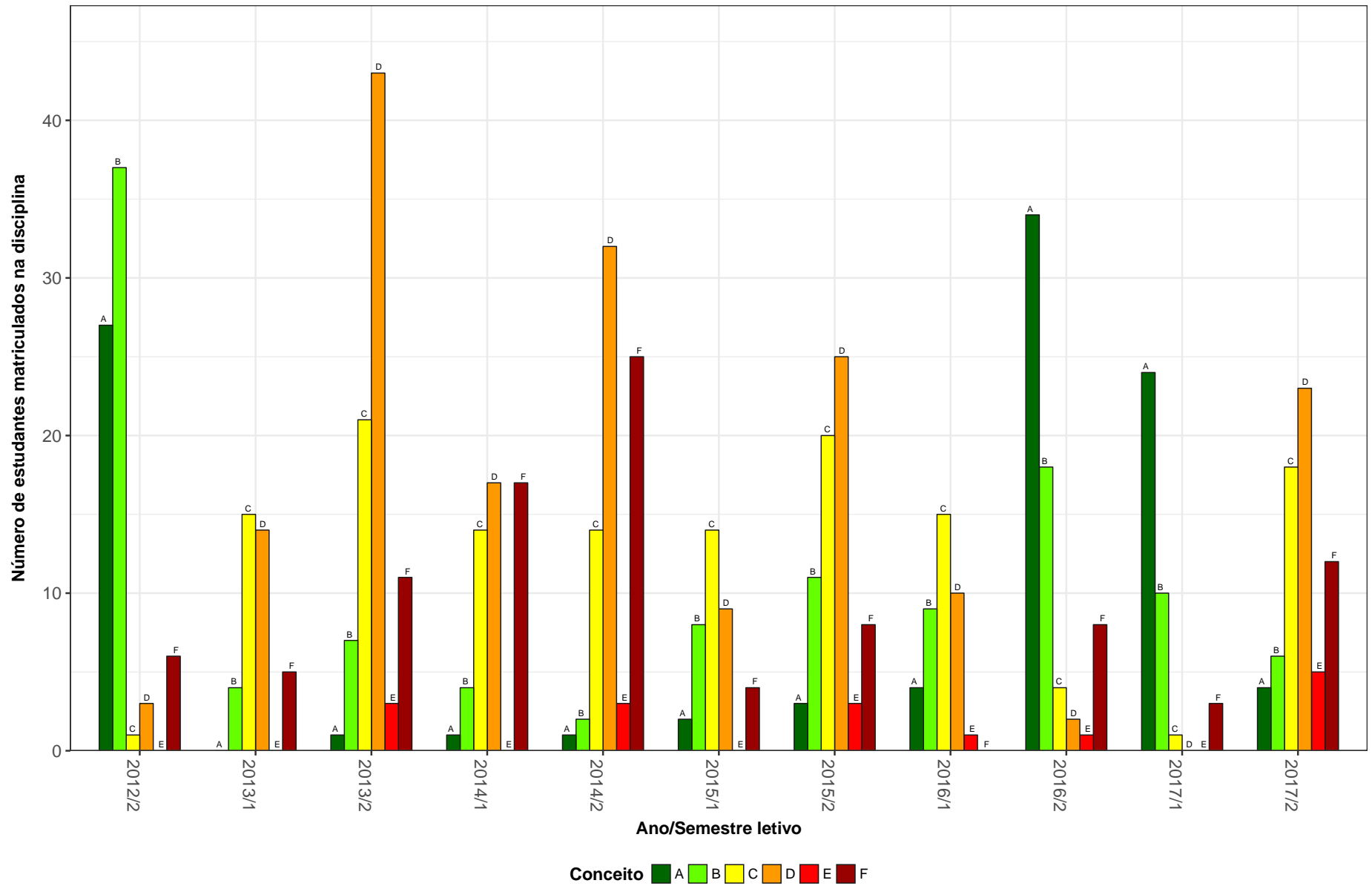


Figura 43: Conceitos obtidos pelos estudantes na disciplina GEO365-FORMACAO TERRITORIAL DO BRASIL no período de 2010 a 2017 no Instituto de Geociências.

GEO366–GEOGRAFIA ECONOMICA

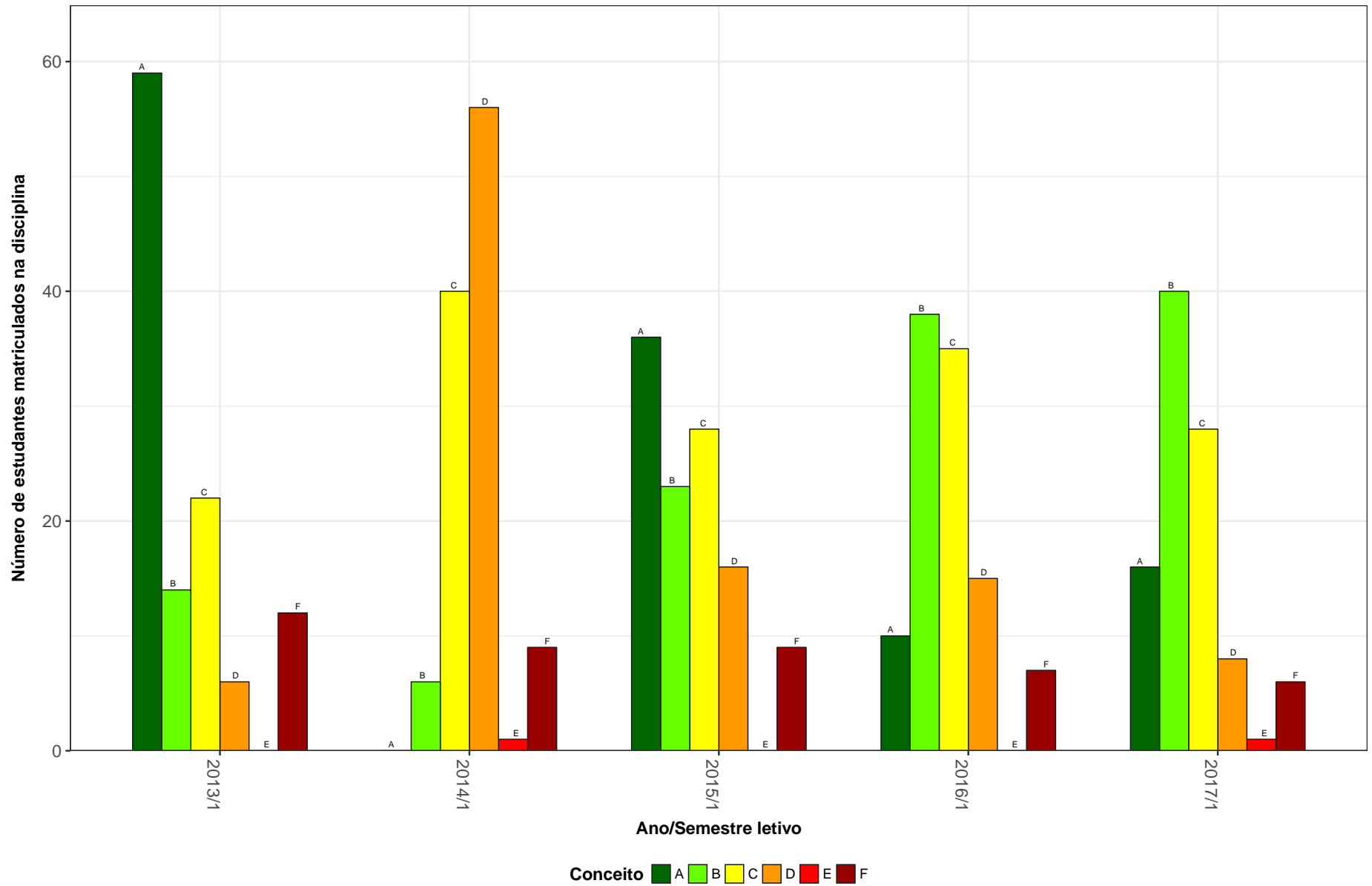


Figura 44: Conceitos obtidos pelos estudantes na disciplina GEO366-GEOGRAFIA ECONOMICA no período de 2010 a 2017 no Instituto de Geociências.

GEO367-GEOMORFOLOGIA TECTONICA E ESTRUTURAL

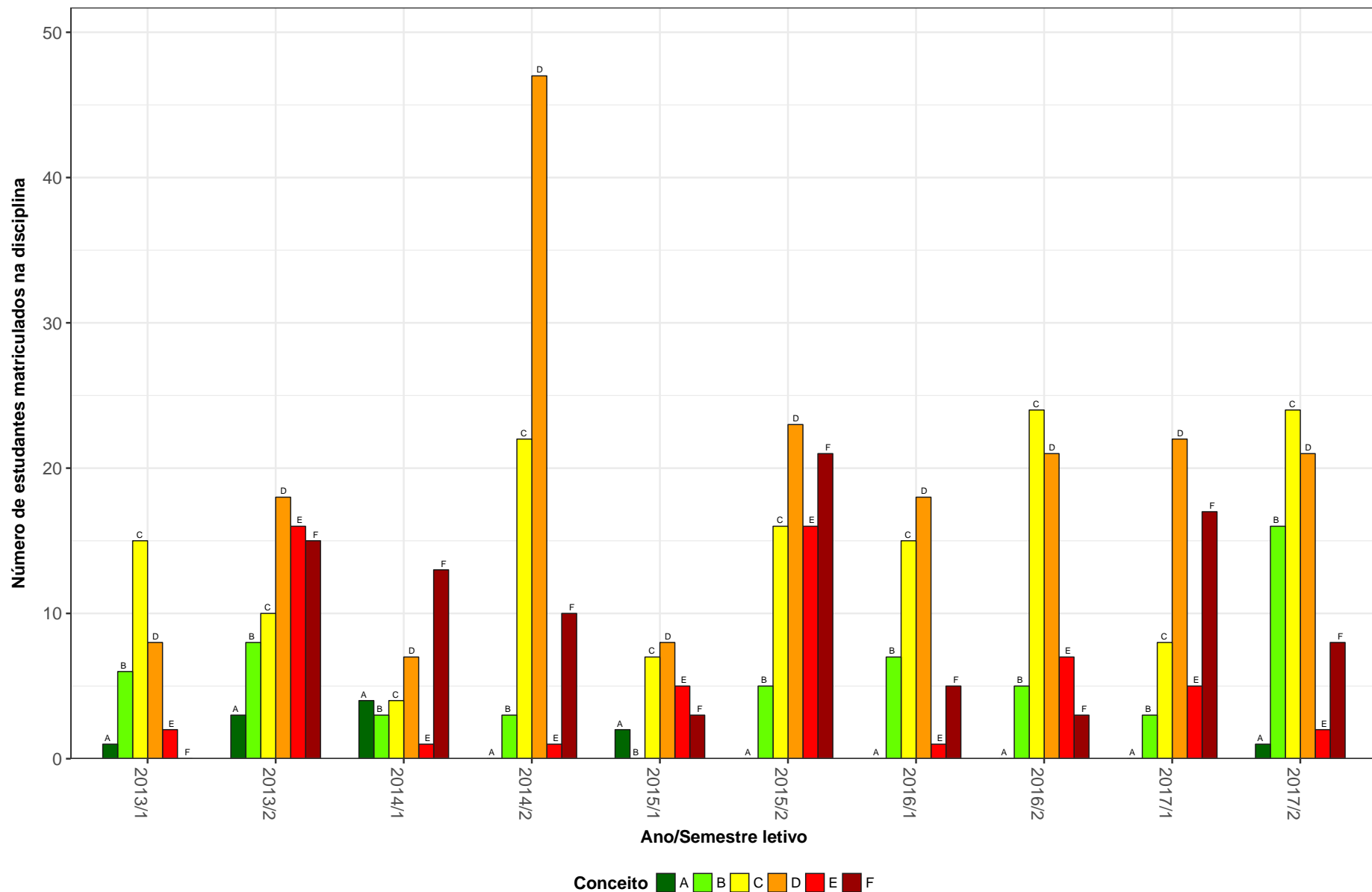


Figura 45: Conceitos obtidos pelos estudantes na disciplina GEO367-GEOMORFOLOGIA TECTONICA E ESTRUTURAL no período de 2010 a 2017 no Instituto de Geociências.

GEO368–DINAMICA GEOAMBIENTAL NO TERRITORIO BRASILEIRO

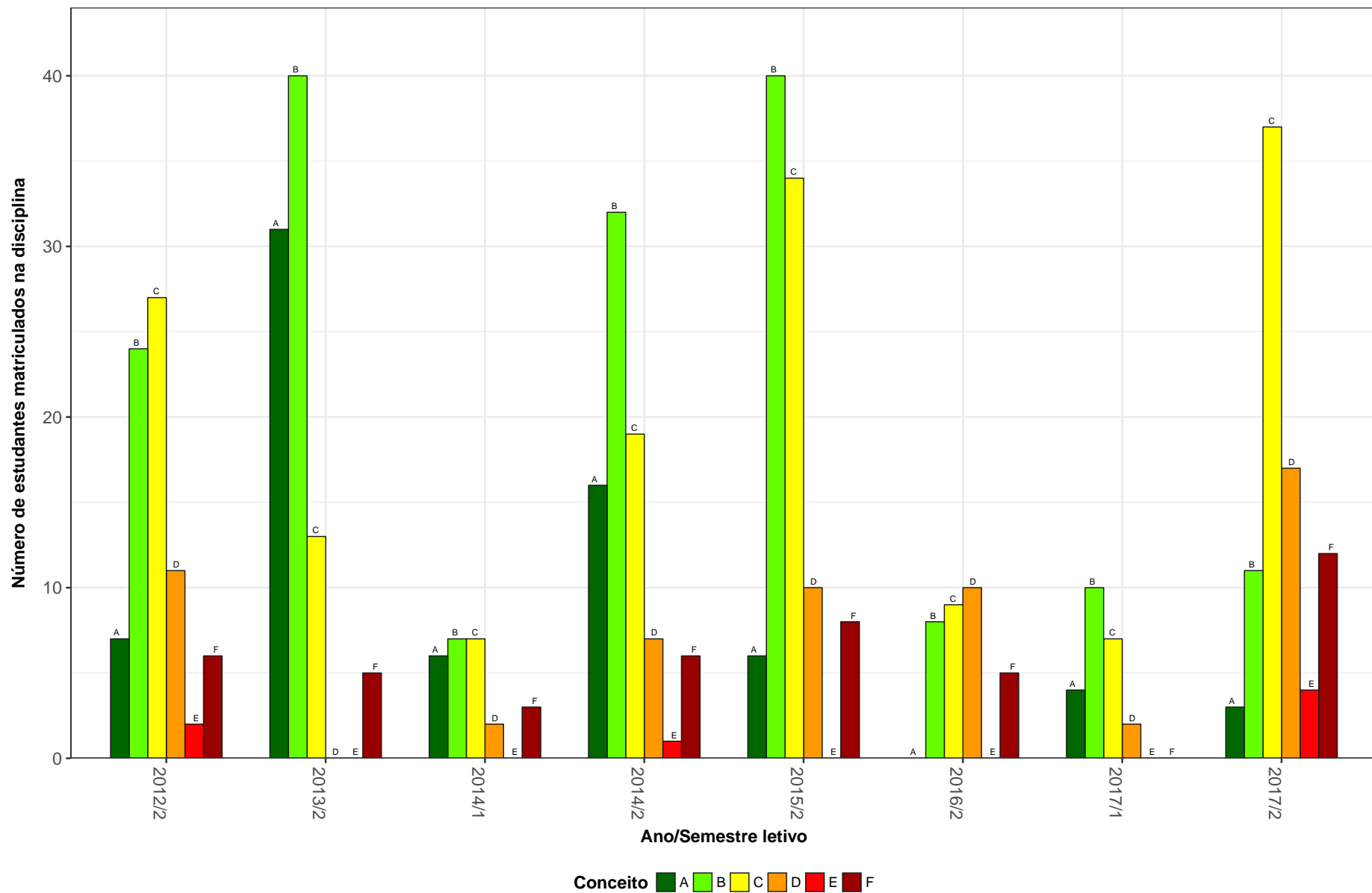


Figura 46: Conceitos obtidos pelos estudantes na disciplina GEO368-DINAMICA GEOAMBIENTAL NO TERRITORIO BRASILEIRO no período de 2010 a 2017 no Instituto de Geociências.

GEO370-TEORIA E METODOS EM GEOGRAFIA

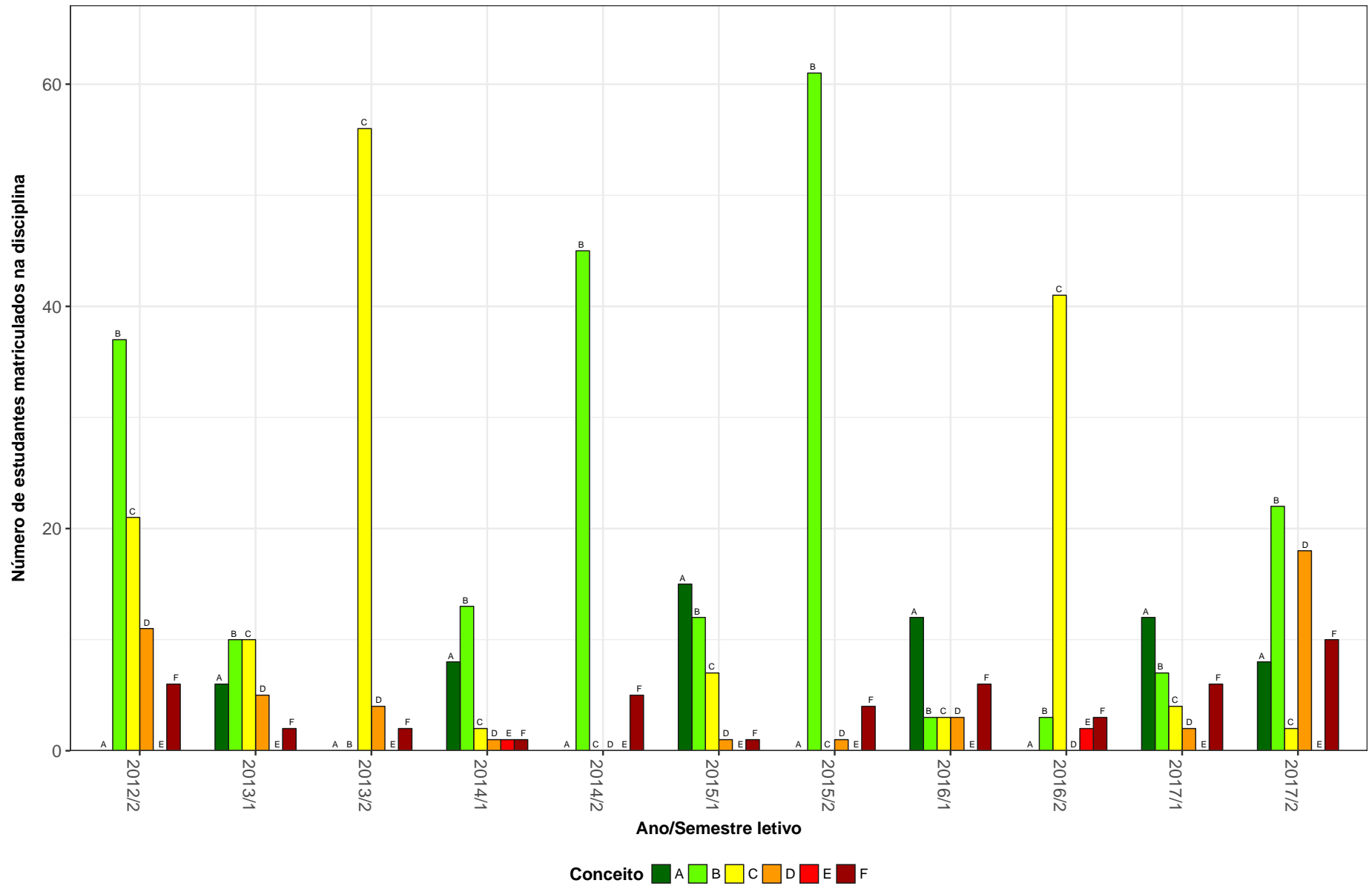


Figura 47: Conceitos obtidos pelos estudantes na disciplina GEO370-TEORIA E METODOS EM GEOGRAFIA no período de 2010 a 2017 no Instituto de Geociências.

GEO608-CLIMATOLOGIA

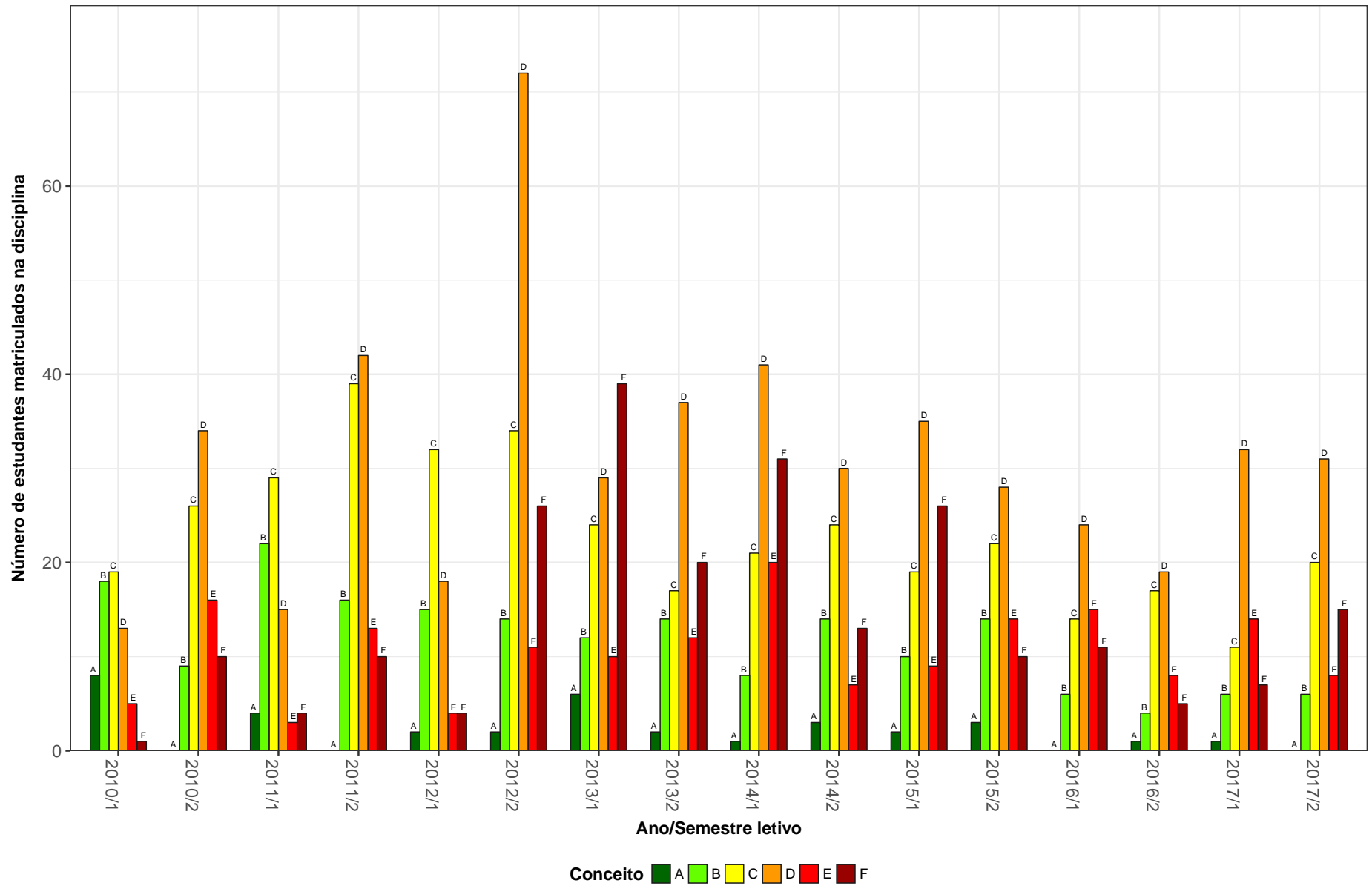


Figura 48: Conceitos obtidos pelos estudantes na disciplina GEO608-CLIMATOLOGIA no período de 2010 a 2017 no Instituto de Geociências.

GEO623–GEOGRAFIA DA POPULACAO

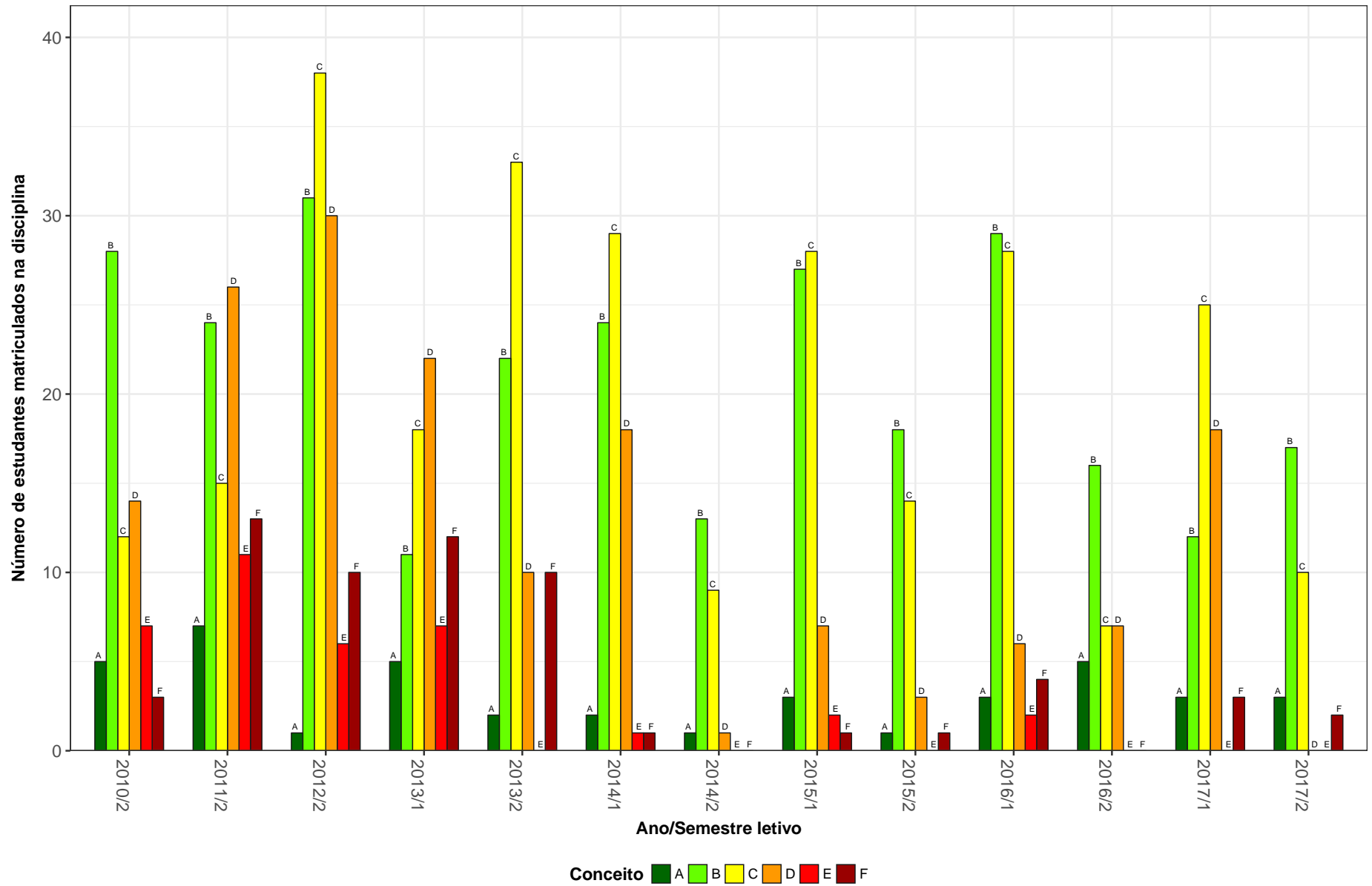


Figura 49: Conceitos obtidos pelos estudantes na disciplina GEO623-GEOGRAFIA DA POPULACAO no período de 2010 a 2017 no Instituto de Geociências.

GEO630–GEOGRAFIA GERAL

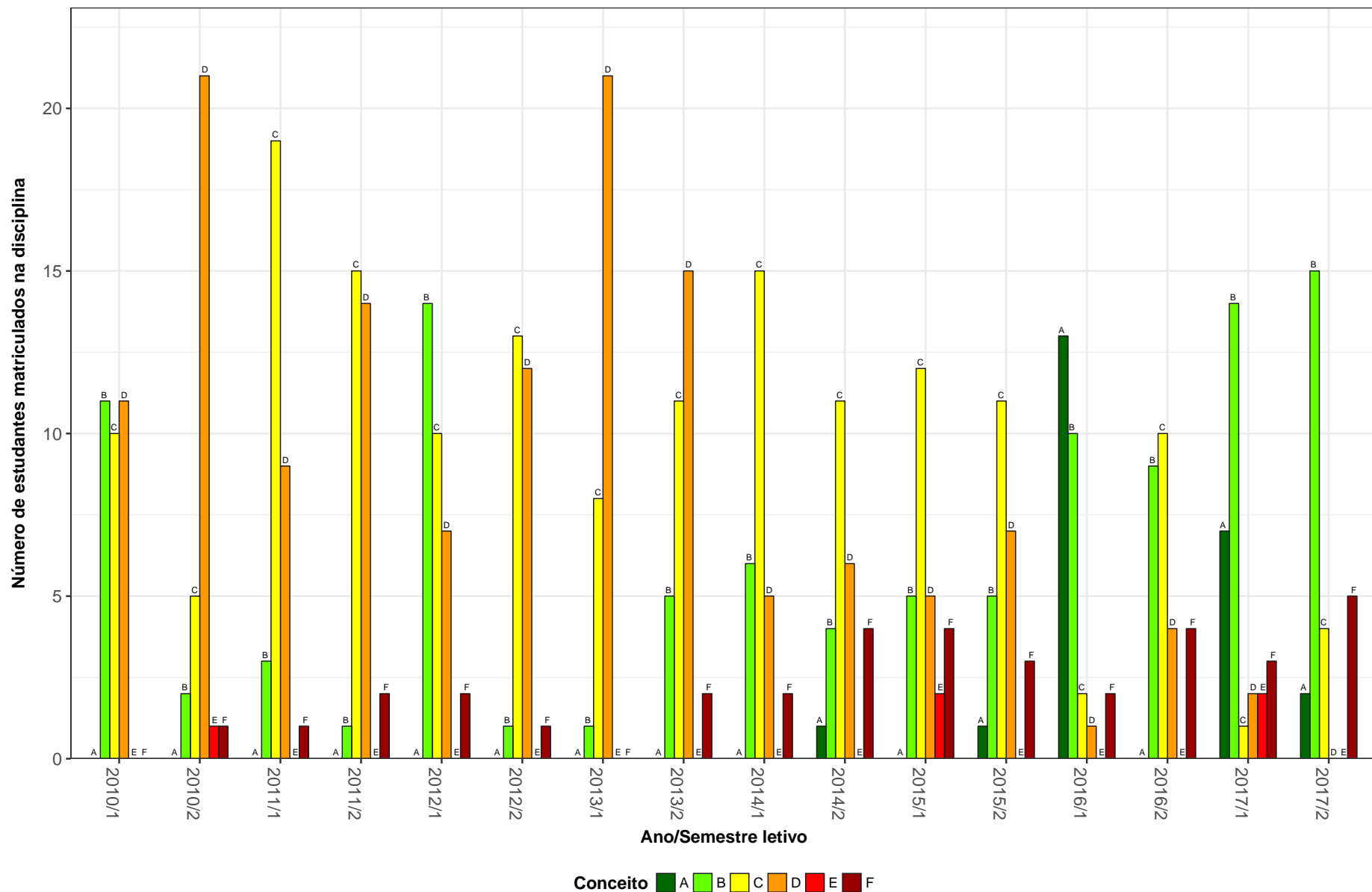


Figura 50: Conceitos obtidos pelos estudantes na disciplina GEO630-GEOGRAFIA GERAL no período de 2010 a 2017 no Instituto de Geociências.

3 ANÁLISE DA SAÍDA DO CURSO

Nessa seção é feita uma análise da saída dos cursos ofertados pelo Instituto de Geociências. Considera-se como saída do curso qualquer desvinculação da UFMG que não seja por motivo de conclusão do curso, ou seja, a saída do curso contabilizada não configura necessariamente o abandono do ensino superior, uma vez que estão incluídas situações como a mudança de curso a partir da realização de um novo processo seletivo e a mudança de instituição de ensino superior.

Para avaliar a saída dos cursos ofertados no Instituto de Geociências, foram construídos gráficos de linha para cada curso contendo o percentual de estudantes que saíram do curso, que concluíram ou que ainda estão cursando *versus* o ano de ingresso desses estudantes na UFMG. O período considerado nessa parte do relatório abrange os últimos 11 anos, sendo que a linha pontilhada em preto nos gráficos representa o percentual de saída do curso geral da UFMG², calculado com base em todos os cursos de graduação presenciais da UFMG.

²O percentual de saída do curso geral da UFMG foi calculado como o resultado da seguinte divisão: total de estudantes que ingressaram na UFMG no ano avaliado e que saíram do curso até 2017/2 dividido pelo total de estudantes que ingressaram na UFMG no ano avaliado.

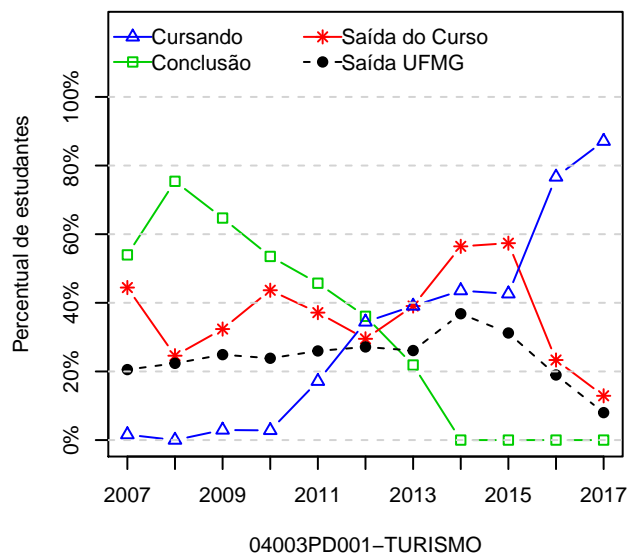
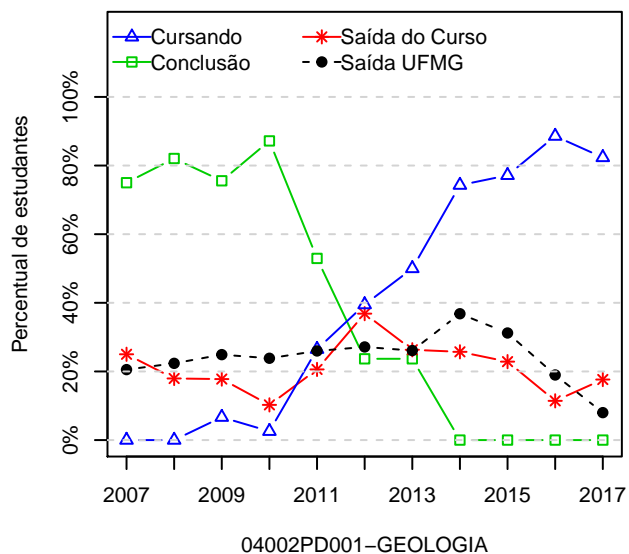
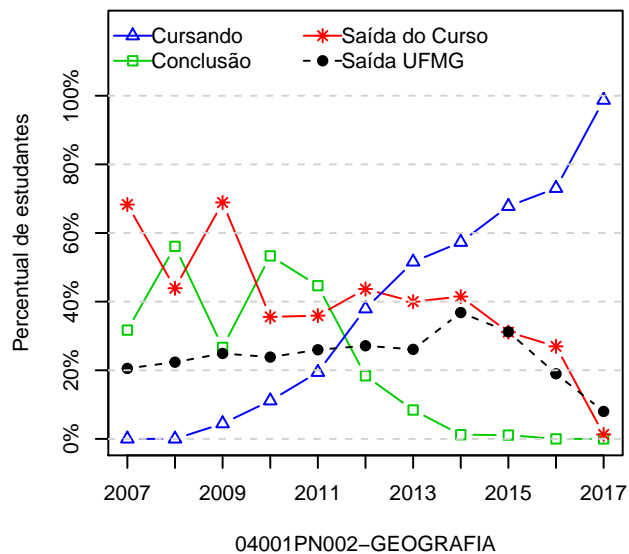
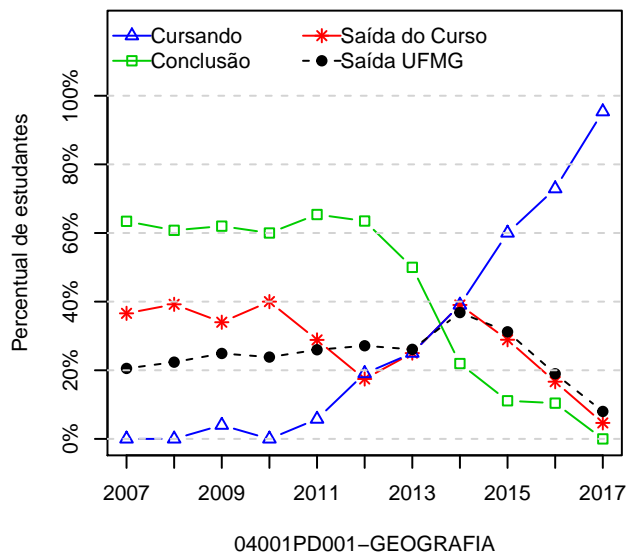


Figura 51: Situação dos estudantes de acordo com o ano de ingresso, para todos os cursos vinculados ao Instituto de Geociências.