

SE ESSA RUA FOSSE MINHA



CÉU AZUL

DANDARA

TREVO

Museu de Arte da Pampulha (MAP)

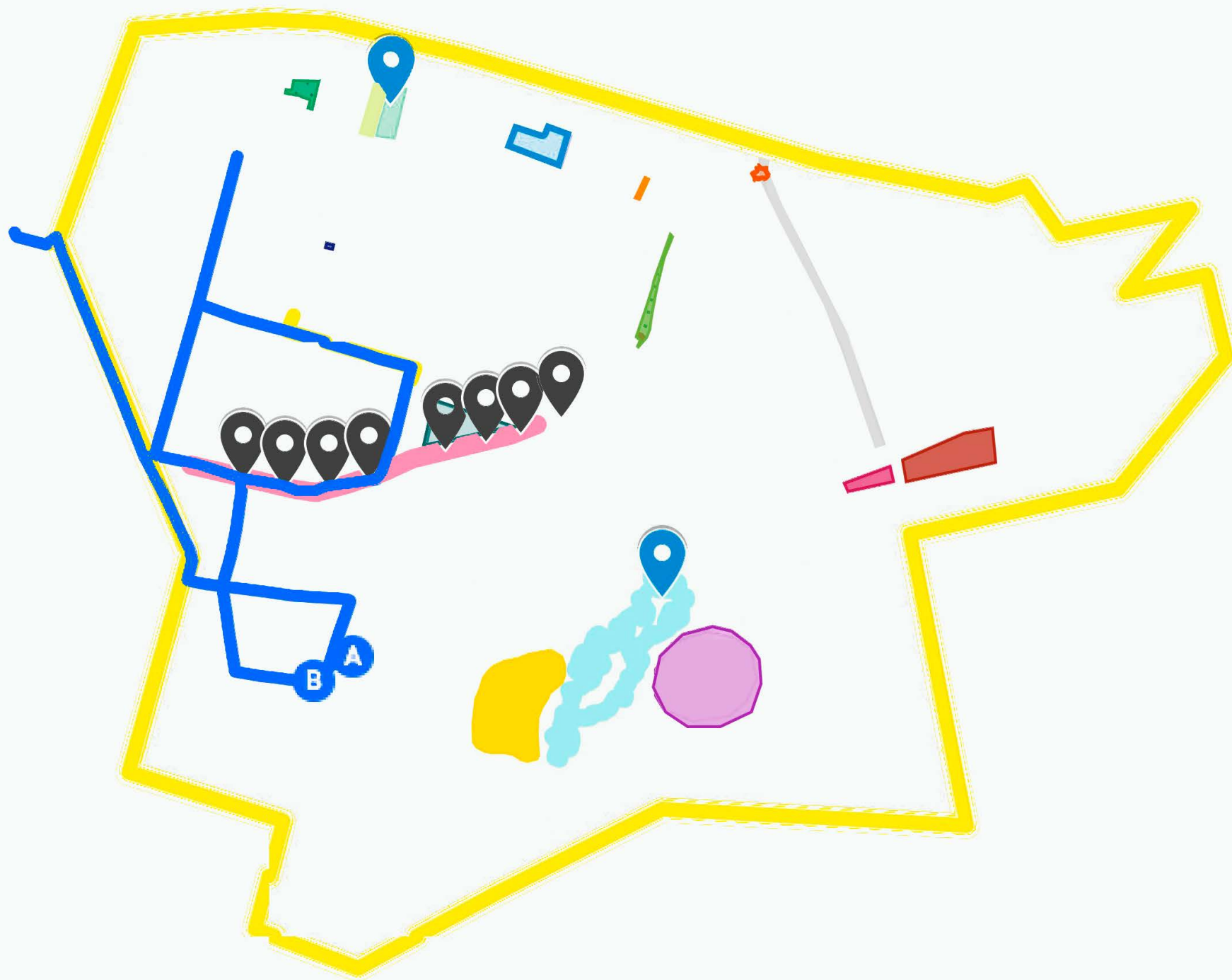
Capela Curial de São

Partimos da curiosidade de explorar Belo Horizonte pelo viés de uma construção coletiva do espaço urbano. Encontramos na ocupação Dandara, situada na região da Pampulha em Belo Horizonte, um espaço efetivo, no nosso entender, fruto de uma ação organizada onde a construção acontece coletivamente. Dandara vem passando por um processo de reconhecimento do poder público decorrente de muita luta e resistência, ainda que para muitos moradores da cidade seja ainda desconhecida. As suas ruas, pavimentadas ou em terra e cascalho, cujos nomes celebram sua própria história, heróis da luta popular e bandeiras de resistência, figuram no território seu valor e referenciais históricos, confrontando narrativas hegemônicas prevaescentes nos discursos e lugares da cidade. Próximo ao local está a

Pampulha, cartão postal da cidade, onde, não sem surpresa, as alamedas tem nomes de flores. A rua que os une e separa, em Dandara se chama Rua da Paz.

Em uma deriva poética e virtual, nos demos a liberdade de imaginar a transformação de Dandara não só em um bairro, com hortas públicas, lagoa, áreas de descanso e prazer, mas também em um espaço de acolhimento a **outros futuros possíveis.**









Lagoa



1 de 2 >

A lagoa será construída através do acúmulo de resíduos de chuva da área.

-19.83096, -44.00759

Praça da lagoa

0,704 ha 304 m

Condomínio Vida Nova
- Conquista Pampulha

Trailer Barriga

DANDARA
TREVO
SEJA BEMVINDO

AV. Dandara



Rua Paulo Freire

An aerial photograph of a residential neighborhood. The image shows several streets and buildings. The streets are labeled with white text: 'Rua Paulo Freire' at the top, 'Av. Dandara' in the middle, and 'Rua Maringuela' at the bottom right. The buildings are mostly multi-story structures with flat roofs. There are some trees and green spaces scattered throughout the area. The overall color palette is dominated by the reddish-brown tones of the buildings and the surrounding environment.

Av. Dandara

Rua Maringuela

Rua Paulo Freire

R. Maria Diarista

Maria Diarista

Rua Nelson

Redário para leitura



1 de 1


Construção de uma marquise de concreto para a instalação de redes. Imagem referência:

"Remanso", 2017, Raísa Curty e Ale Gabeira

(instalação)

↔ 69 m

Biblioteca

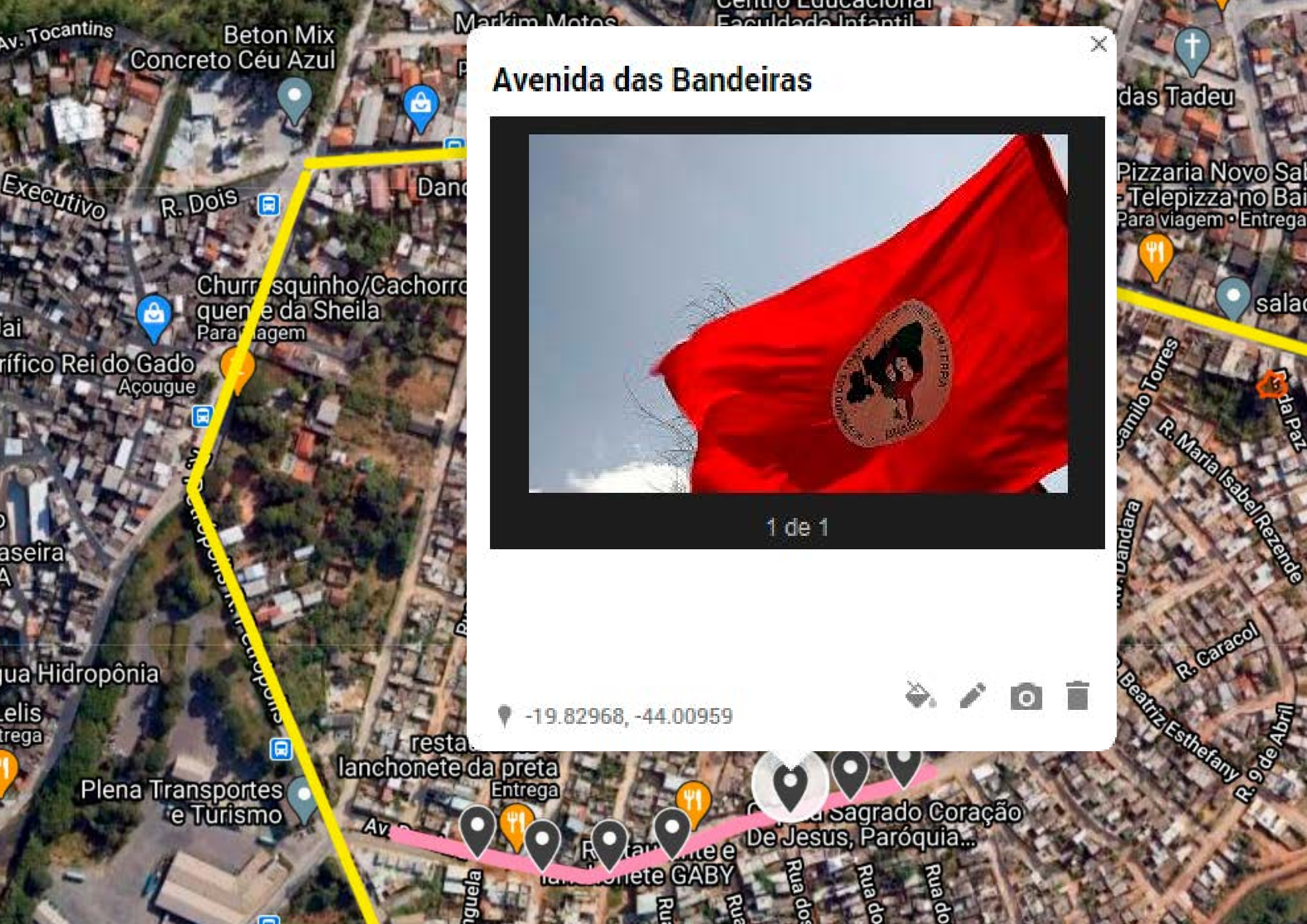


1 de 1

Pequena biblioteca que estimula o uso das redes de leitura.

0,007 ha 33 m





Avenida das Bandeiras



1 de 1

-19.82968, -44.00959



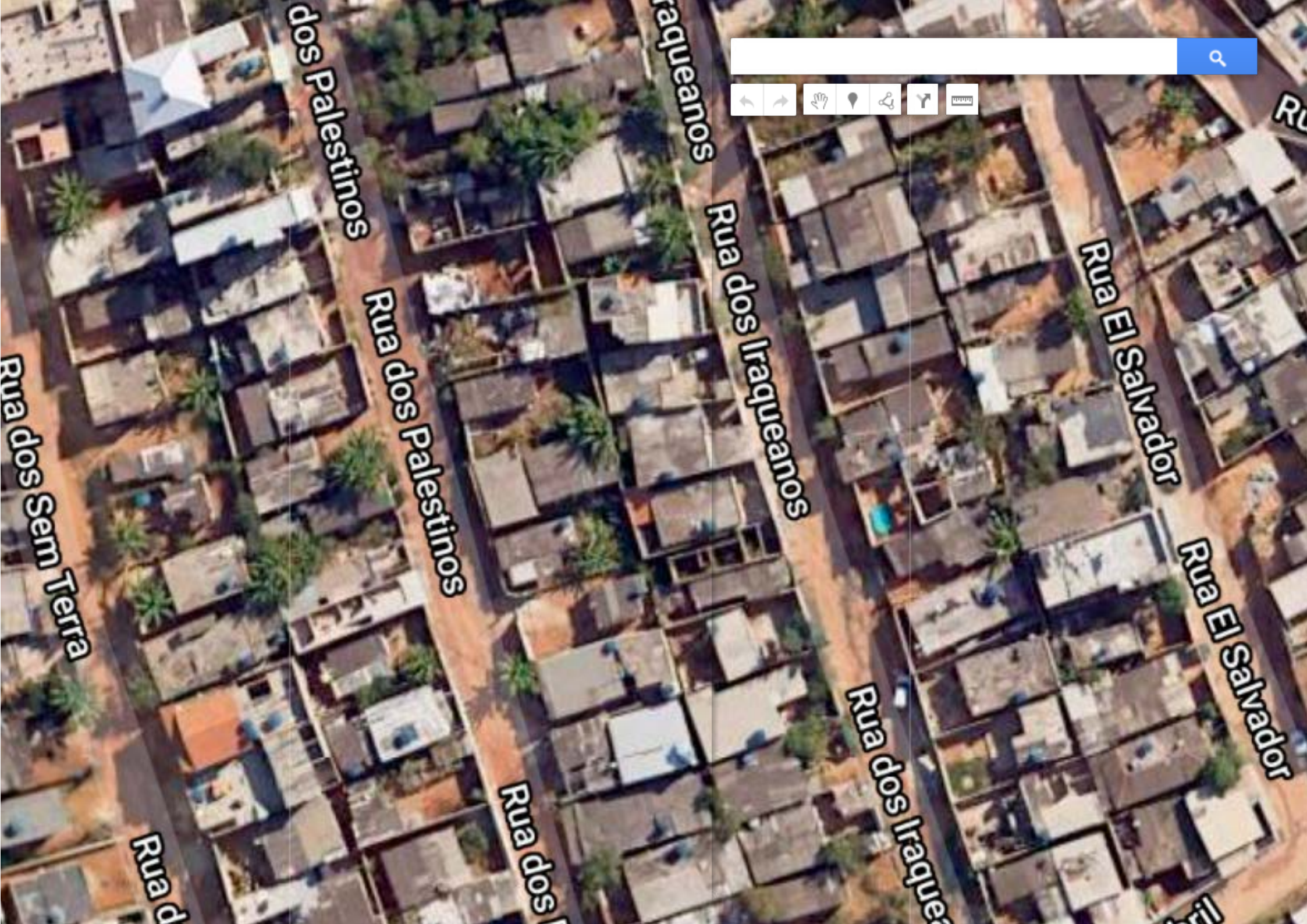
lanchonete da preta Entrega

Paróquia do Sagrado Coração De Jesus, Paróquia...

lanchonete GABY

R. 9 de Abril





Rua dos Palestinos

Rua dos Iraqueanos

Rua dos Iraqueanos

Rua El Salvador

Rua El Salvador

Rua dos Sem Terra

Rua dos Palestinos

Rua dos Iraqueanos

Rua dos Iraqueanos

Rua dos Sem Terra

Search bar with a magnifying glass icon on the right.

Navigation toolbar with icons for back, forward, pan, location, share, and print.



Rua Lamarca









Rua da Paz



1 de 1

Simbolizando a paz, a rua seria feita de cascalho branco, como pedrinhas de brilhantes, para o meu amor passar. A ação também reduz significativamente a temperatura média da região, então em dias de muito calor a Rua da Paz realmente traria a paz do frescor.

0,307 ha 629 m

🗑️ ✎️ 📷 🗑️

Rec



SE ESSA RUA FOSSE MINHA



Projeto

Amanda Ehrhardt

Saulo Maciel

Guilherme Fernandes

Luis Augusto Menezes Costa

Lucas Belo Xavier

CORPO COLETIVO: eu, você, nós.
Coordenação: Patrícia Azevedo

Universidade Federal de Minas Gerais
Belo Horizonte, 2020