


AS DIVISAS DO TERRITÓRIO MINEIRO DOS TEMPOS COLONIAIS AOS DO IMPÉRIO.

Discente: João Pedro de Barros Pinto
Orientador: Antônio Gilberto Costa



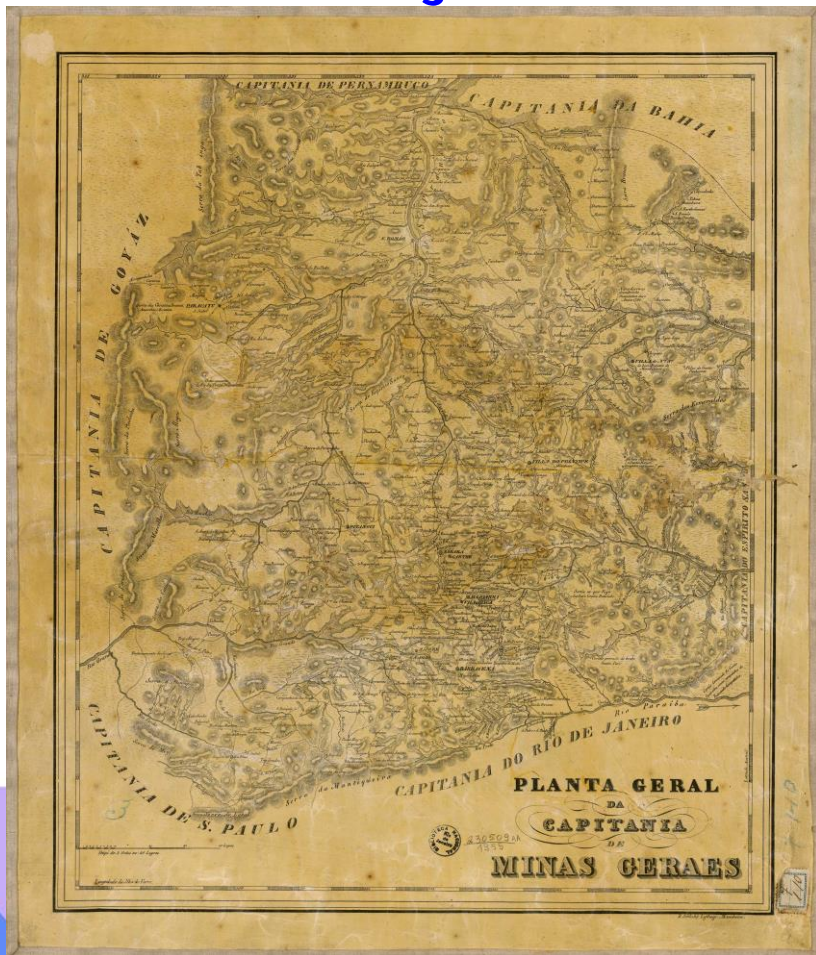
Semana do Conhecimento Ufmg 2023

*Desenvolvimento Sustentável
e Democracia na era da
Inteligência Artificial*

INTRODUÇÃO:

- O atual modo de divisão territorial foi moldado a partir de uma série de eventos históricos e decisões de origem sócio-políticas.
Para Minas Gerais não foi diferente. O estado já fez divisa com:
 - Pernambuco, quando ainda funcionava o sistema de capitanias no Brasil, que nesse tempo era colônia de Portugal (1793);
 - Teve a incorporação do atual triângulo mineiro nos tempos em que foi parte do Reino de Portugal, Brasil e Algarves (1815-1822);
 - Maranhão e Piauí nos tempos do império (1822-1889);
 - E já teve um projeto de subdivisão do território, por proposta do deputado Cruz Machado -1873.

Criação de “Minas Geraes”

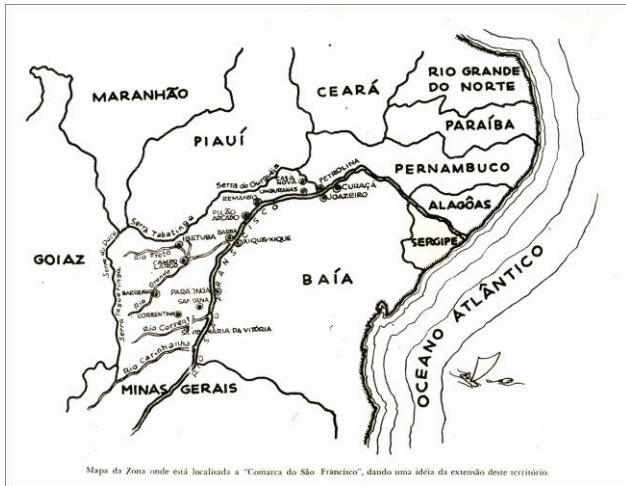


- ‘Capitania de Minas Geraes’ foi criada em 02 de dezembro de 1720;
- Uma forma de atender aos interesses dos mineiros envolvidos na Revolta de Vila Rica e contra o então governador da Capitania de São Paulo e Minas de Ouro, o Conde de Assumar;
- O primeiro governador da capitania foi D. Lourenço de Almeida;
- Divisas de Minas no período colonial: Pernambuco, ao longo do curso do rio Carinhonha até a sua foz no São Francisco e com a Bahia – ambos ao norte; Goiás; Espírito Santo; São Paulo e Rio de Janeiro.

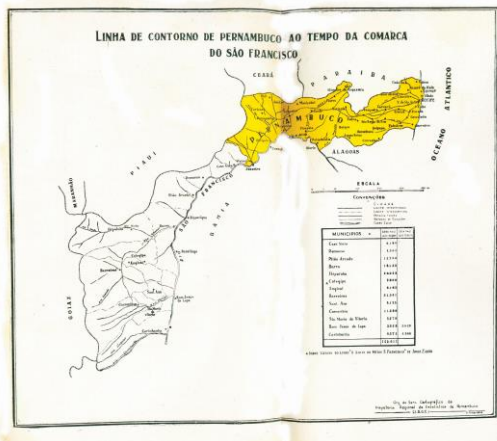
**Semana do
Conhecimento
Ufmg 2023**

Desenvolvimento Sustentável
e Democracia na era da
Inteligência Artificial

Divisas de Minas no Brasil Império (1815-1822)



Mapa da Zona onde está localizada a "Comarca do São Francisco", dando uma ideia da extensão deste território.

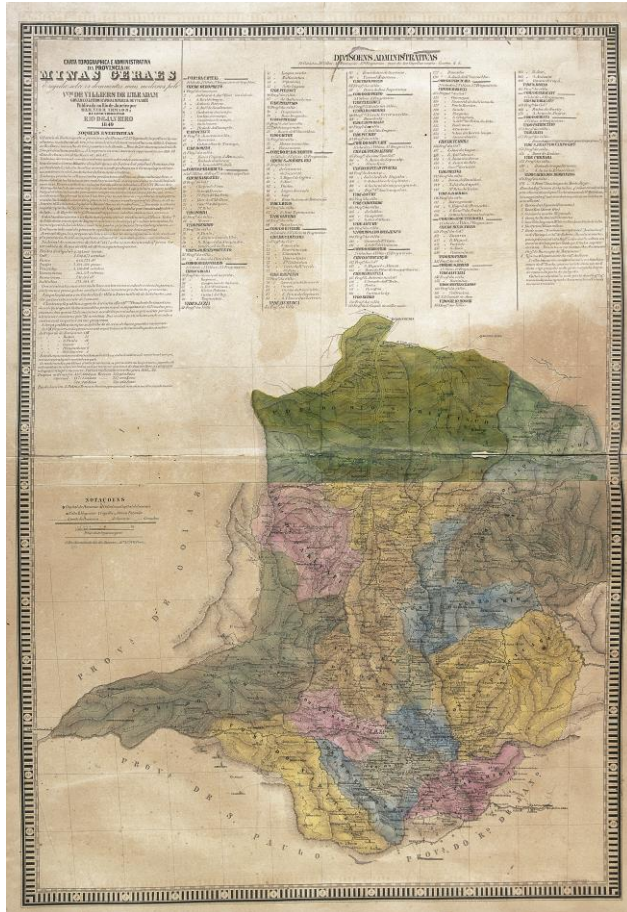


- O território da comarca do São Francisco, que fazia parte da Província de Pernambuco, foi anexado à Província de Minas Gerais;
- Forma de penalizar os pernambucanos por antigas revoltas (1817 e 1824) e pela falta de apoio à nova administração do império;
- Minas Gerais passou a ter novas divisas com Pernambuco, na região de Petrolina e com as províncias de Maranhão e Piauí;
- Posteriormente a região foi anexada à Bahia.

**Semana do
Conhecimento
Ufmg 2023**

Desenvolvimento Sustentável
e Democracia na era da
Inteligência Artificial

Divisas de Minas durante o Império Brasileiro (1822-1889)



- Primeira metade do século XIX;
- D. João VI ;
- A região que antes pertencia a Goiás, o ‘Sertão da Farinha Podre’, passou a “Capitania de Minas Geraes”.

**Semana do
Conhecimento
Ufmg 2023**

Desenvolvimento Sustentável
e Democracia na era da
Inteligência Artificial

Divisas de Minas durante o Império Brasileiro (1822-1889)



- Segunda metade do século XIX;
- Proposta série de subdivisões para a província de ‘Minas Geraes’ (1873) ;
- Autor da proposta: Deputado Cândido da Cruz Machado;
- Criação das províncias de Santa Cruz, Entre Rios, Sapucahy e Araguaya;
- Forma de resolver a situação de abandono e melhor administrar as regiões mineiras.

**Semana do
Conhecimento
Ufmg 2023**

Desenvolvimento Sustentável
e Democracia na era da
Inteligência Artificial

REFERÊNCIAS BIBLIOGRÁFICAS:

- ***COSTA, A.G. - A cartografia do território de Minas Gerais e seus limites oitocentistas: anexações e desmembramentos, IV Simpósio Luso-Brasileiro de Cartografia Histórica Porto, 9 a 12 de Novembro de 2011;***
- ***COSTA, A.G. – Roteiro Prático de Cartografia: Da América Portuguesa ao Brasil Império.***

AGRADECIMENTOS

